

UCHWAŁA NR LXI.377.2021 RADY MIEJSKIEJ W KUNOWIE

z dnia 9 września 2021 r.

w sprawie uchwalenia miejscowego planu zagospodarowania przestrzennego Miasta i Gminy Kunów obejmującego sołectwo Rudka – część B

Na podstawie art. 18 ust. 2 pkt 5 ustawy z dnia 8 marca 1990 r. o samorządzie gminnym (Dz. U. z 2021 r. poz. 1372) oraz art. 20 ust. 1 ustawy z dnia 27 marca 2003 r. o planowaniu i zagospodarowaniu przestrzennym (Dz. U. z 2021 r. poz. 741, 784 i 922), w związku z uchwałą Nr LXI/352/17 Rady Miejskiej w Kunowie z dnia 29 grudnia 2017 r. w sprawie przystąpienia do sporządzenia zmiany miejscowego planu zagospodarowania przestrzennego Miasta i Gminy Kunów obejmującego sołectwo Rudka, zmienioną uchwałą Nr IX.61.2019 Rady Miejskiej w Kunowie z dnia 28 marca 2019 r., uchwałą Nr XXXVIII.231.2020 Rady Miejskiej w Kunowie z dnia 30 lipca 2020 r. oraz uchwałą Nr LIII.337.2021 Rady Miejskiej w Kunowie z dnia 29 kwietnia 2021 r., po stwierdzeniu, że nie zostają naruszone ustalenia Studium uwarunkowań i kierunków zagospodarowania przestrzennego miasta i gminy Kunów uchwalonego uchwałą Nr LXVI.383.2018 Rady Miejskiej w Kunowie z dnia 29 marca 2018 r., **uchwała się, co następuje:**

Rozdział 1. Ustalenia ogólne

§ 1. 1. Uchwała się miejscowy plan zagospodarowania przestrzennego Miasta i Gminy Kunów obejmujący sołectwo Rudka – część B, zwany dalej „planem”.

2. Przedmiotem planu jest obszar obejmujący część obrębu ewidencyjnego Rudka o powierzchni ok. 1,28 ha, którego granice przedstawiono na załączniku nr 1 do niniejszej uchwały.

3. Załącznikami do niniejszej uchwały są:

- 1) załącznik nr 1 – rysunek planu w skali 1:2000, stanowiący integralną część niniejszej uchwały;
- 2) załącznik nr 2 – rozstrzygnięcie o sposobie rozpatrzenia uwag wniesionych do wyłożonego do publicznego wglądu projektu planu;
- 3) załącznik nr 3 – rozstrzygnięcie o sposobie realizacji zapisanych w planie inwestycji z zakresu infrastruktury technicznej, które należą do zadań własnych gminy oraz zasadach ich finansowania zgodnie z przepisami ustawy o finansach publicznych;
- 4) załącznik nr 4 – dane przestrzenne aktu planowania przestrzennego.

§ 2. Ilekroć w uchwale jest mowa o symbolu – należy przez to rozumieć oznaczenie literowe przypisane terenowi wyznaczonemu liniami rozgraniczającymi, określające rodzaj przeznaczenia terenu.

§ 3. 1. Następujące oznaczenia graficzne na rysunku planu są ustaleniami planu:

- 1) granica obszaru objętego planem;
- 2) linie rozgraniczające tereny o różnym przeznaczeniu lub różnych zasadach zagospodarowania;
- 3) przeznaczenie terenu wyrażone za pomocą symbolu;
- 4) filar ochronny.

2. Oznaczenia graficzne występujące na rysunku planu niewymienione w ust. 1 mają wyłącznie charakter informacyjny.

Rozdział 2. Przeznaczenie terenu

§ 4. W granicach obszaru objętego planem wyznacza się teren oznaczony symbolem PG – teren powierzchniowej eksploatacji złoża.

Rozdział 3.

Zasady ochrony i kształtowania ład przestrzennego oraz zasady kształtowania krajobrazu

§ 5. W zakresie sytuowania obiektów budowlanych i zasad kształtowania zabudowy ustala się maksymalną wysokość konstrukcji wsporczych sieci elektroenergetycznych – 18 m.

§ 6. W zakresie sposobu i terminu tymczasowego zagospodarowania, urządzania i użytkowania ustala się, iż do czasu realizacji przeznaczenia terenu określonego niniejszą uchwałą zachowuje się dotychczasowy sposób zagospodarowania i użytkowania terenu.

Rozdział 4.

Zasady ochrony środowiska, przyrody i krajobrazu

§ 7. Ustalenia w zakresie ochrony środowiska, przyrody i krajobrazu:

- 1) zakaz lokalizacji przedsięwzięć, mogących zawsze znacząco oddziaływać na środowisko z wyjątkiem inwestycji celu publicznego z zakresu infrastruktury technicznej i komunikacyjnej;
- 2) gromadzenie odpadów wytwarzanych na obszarze planu zgodnie z zasadami obowiązującymi na terenie gminy Kunów;
- 3) w zakresie ochrony przed hałasem ustala się zagospodarowanie terenu w sposób niepowodujący przekroczeń norm hałasu, zgodnie z przepisami odrębnymi, przy czym dopuszcza się stosowanie rozwiązań technicznych, urządzeń oraz zieleni izolacyjnej ograniczających negatywne skutki emisji hałasu;
- 4) nakaz utwardzenia lub uszczelnienia powierzchni zagrożonych zanieczyszczeniami, w tym zagrożonych substancjami szczególnie szkodliwymi dla środowiska wodnego, w taki sposób by uniemożliwić przedostanie się zanieczyszczeń do wód i ziemi.

Rozdział 5.

Granice i sposoby zagospodarowania terenów lub obiektów podlegających ochronie, na podstawie odrębnych przepisów

§ 8. Wskazuje się, że cały obszar planu znajduje się w granicach Obszaru Chronionego Krajobrazu Doliny Kamiennej, dla którego obowiązują zasady ochrony wynikające z przepisów odrębnych.

Rozdział 6.

Szczegółowe zasady i warunki scalania i podziału nieruchomości

§ 9. Plan nie ustala granic obszarów wymagających przeprowadzenia scaleń i podziału nieruchomości.

Rozdział 7.

Zasady modernizacji, rozbudowy i budowy systemów komunikacji

§ 10. Ustalenia w zakresie zasad rozbudowy i budowy systemów komunikacji:

- 1) połączenie obszaru planu z lokalnym oraz ponadlokalnym układem transportowo-komunikacyjnym zapewnia droga gminna sąsiadująca z obszarem planu;
- 2) zasady obsługi parkingowej, wskaźnik minimalnej liczby miejsc do parkowania, w tym miejsc przeznaczonych dla pojazdów zaopatrzonych w kartę parkingową – minimum 2 miejsca.

Rozdział 8.

Zasady modernizacji, rozbudowy i budowy systemów infrastruktury technicznej

§ 11. 1. Zachowuje się istniejące sieci, urządzenia i obiekty infrastruktury technicznej z możliwością ich rozbudowy i przebudowy.

2. Dopuszcza się realizację nowych sieci, urządzeń i obiektów infrastruktury technicznej w obszarze filaru ochronnego.

3. W przypadku kolizji istniejących sieci, urządzeń i obiektów infrastruktury technicznej z eksploatacją złoza dopuszcza się ich likwidację.

4. W zakresie sieci wodociągowej ustala się:

- 1) zasilanie w wodę z ujęcia wody zlokalizowanego poza obszarem planu, za pośrednictwem istniejącego wodociągu;

- 2) rozwój systemu wodociągowego poprzez budowę i rozbudowę sieci zbiorczej, o średnicy nie mniejszej niż 80 mm;
- 3) przy realizacji nowych sieci wodociągowych nakaz realizacji hydrantów przeciwpożarowych na zasadach określonych w przepisach odrębnych.

5. W zakresie sieci elektroenergetycznych ustala się:

- 1) rozwój systemu elektroenergetycznego poprzez budowę i rozbudowę sieci i urządzeń elektroenergetycznych;
- 2) zasilanie poprzez istniejące i projektowane sieci i stacje elektroenergetyczne.

6. W zakresie infrastruktury teletechnicznej i telekomunikacyjnej ustala się rozwój systemu poprzez budowę nowych i rozbudowę istniejących sieci.

Rozdział 9.

Ustalenia szczegółowe - parametry i wskaźniki kształtowania zabudowy oraz zagospodarowania terenu

§ 12. Ustalenia dla terenu oznaczonego symbolem PG:

- 1) przeznaczenie terenu – powierzchniowa eksploatacja złoża kruszywa naturalnego;
- 2) zakaz lokalizacji obiektów budowlanych;
- 3) zakaz lokalizowania urządzeń i innych obiektów niezwiązanych z eksploatacją złoża kruszywa naturalnego;
- 4) zakazy, o których mowa w pkt 2 i 3 nie dotyczą sieci i urządzeń infrastruktury technicznej zlokalizowanych w obszarze filaru ochronnego;
- 5) dopuszcza się obiekty i urządzenia służące eksploatacji złoża kruszywa naturalnego, jego sortowaniu, płukaniu i kruszeniu oraz dojazdy i ciągi technologiczne;
- 6) zakaz składowania jakichkolwiek odpadów w wyrobisku odkrywkowym, za wyjątkiem naturalnych mas ziemnych nadkładu;
- 7) nakaz prowadzenia eksploatacji odkrywkowej złoża kruszywa naturalnego w sposób gwarantujący ochronę wód podziemnych i powierzchniowych przed zanieczyszczeniami, przy czym eksploatację surowców mineralnych dopuszcza się do głębokości maksymalnej 1,0 m powyżej głębokości zalegania zwierciadła wód podziemnych;
- 8) ustala się nachylenie skarp wyrobiska eksploatacyjnego:
 - a) podczas eksploatacji do 65 stopni,
 - b) po zakończeniu eksploatacji (skarpy stałe) do 30 stopni;
- 9) wyznacza się filar ochronny o szerokości od 10 m do 20 m wskazany na rysunku planu, w obrębie którego obowiązuje:
 - a) zakaz prowadzenia eksploatacji kruszywa naturalnego,
 - b) zakaz składowania humusu, nadkładu i urobku,
 - c) zakaz prowadzenia robót ziemnych,
 - d) nakaz realizacji zieleni o charakterze separacyjnym od terenu zabudowy mieszkaniowej jednorodzinnej sąsiadującej z obszarem planu;
- 10) zagospodarowanie i sposób użytkowania terenów filarów ochronnych nie może utrudniać eksploatacji wyrobiska;
- 11) ustala się leśny lub wodny kierunek rekultywacji wyrobiska po zakończonej eksploatacji;
- 12) ustala się obsługę komunikacyjną z drogi publicznej sąsiadującej z obszarem planu stanowiącej działkę ewidencyjną nr 232;
- 13) stawka służąca naliczaniu opłaty związanej ze wzrostem wartości nieruchomości w wyniku uchwalenia niniejszego planu wynosi 10%.

Rozdział 10. Ustalenia końcowe

§ 13. Na obszarze objętym planem tracą moc ustalenia miejscowego planu zagospodarowania przestrzennego Miasta i Gminy Kunów uchwalonego uchwałą nr LVII/387/06 Rady Miejskiej w Kunowie z dnia 31 maja 2006 r. (Dz. Urz. Woj. Świąt. Nr 181, poz. 2124), zmienionego uchwałą nr LX/364/10 Rady Miejskiej w Kunowie z dnia 25 czerwca 2010 r. (Dz. Urz. Woj. Świąt. Nr 247, poz. 2443).

§ 14. Wykonanie uchwały powierza się Burmistrzowi Miasta i Gminy w Kunowie.

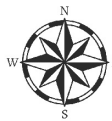
§ 15. Uchwała wchodzi w życie po upływie 14 dni od dnia jej publikacji w Dzienniku Urzędowym Województwa Świętokrzyskiego.

Przewodniczący Rady
Miejskiej w Kunowie

Piotr Bek

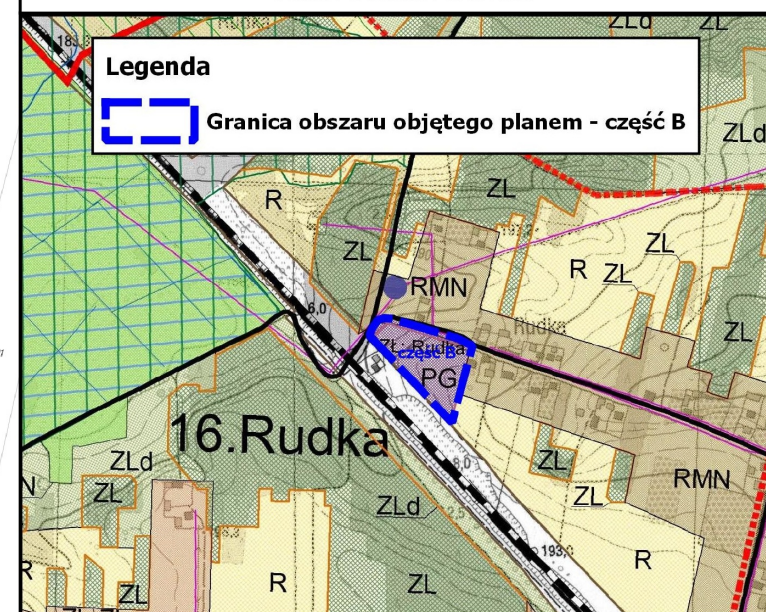


**MIEJSCOWY PLAN ZAGOSPODAROWANIA PRZESTRZENNEGO
MIASTA I GMINY KUNÓW OBEJMUJĄCY SOŁECTWO RUDKA - CZĘŚĆ B**



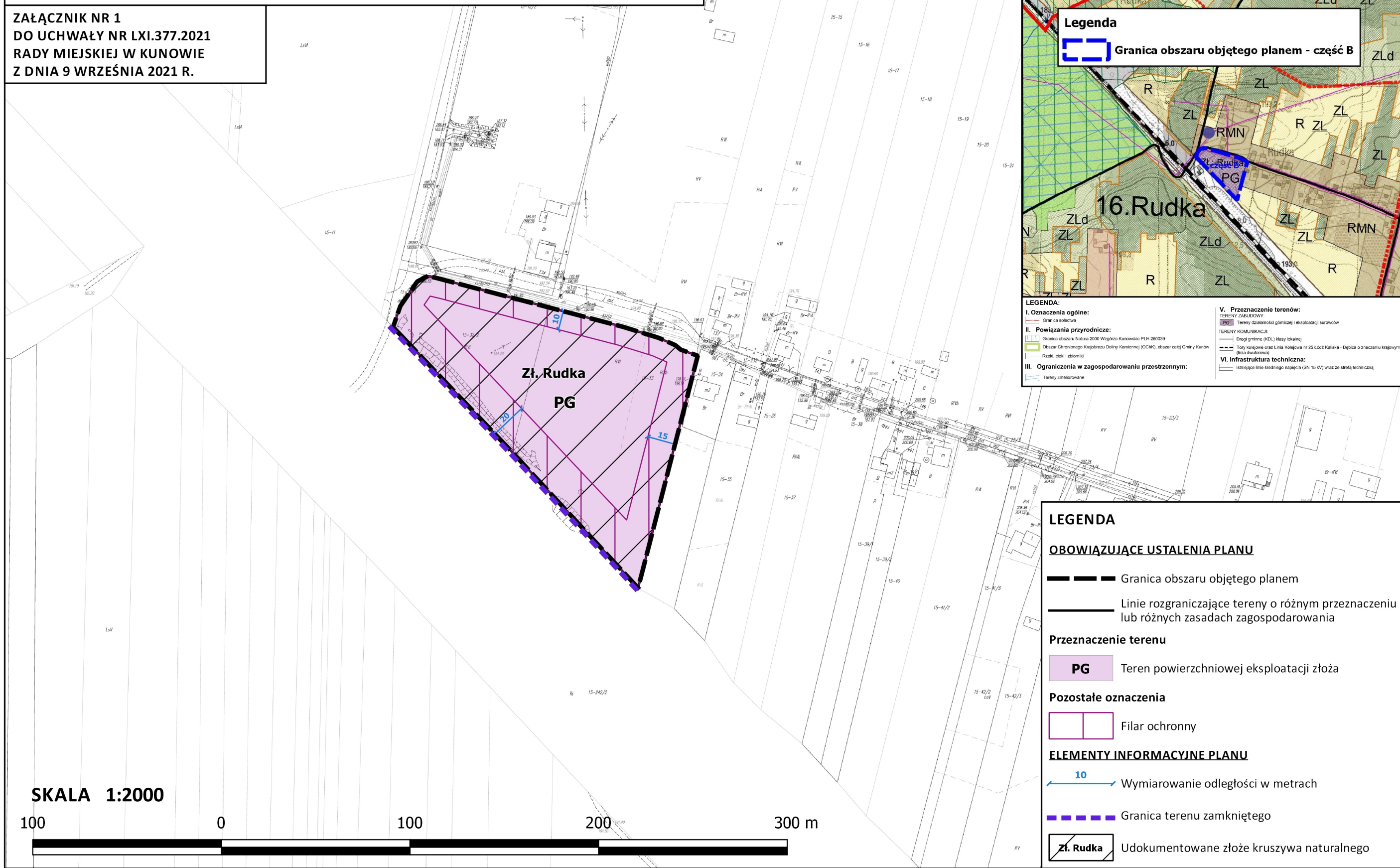
**ZAŁĄCZNIK NR 1
DO UCHWAŁY NR LXI.377.2021
RADY MIEJSKIEJ W KUNOWIE
Z DNIA 9 WRZEŚNIA 2021 R.**

**WYRYS ZE STUDIUM UWARUNKOWAŃ I KIERUNKÓW
ZAGOSPODAROWANIA PRZESTRZENNEGO MIASTA I GMINY KUNÓW
uchwalonego Uchwałą nr LXVI.383.2018 Rady Miejskiej w Kunowie
z dnia 29 marca 2018 roku**



LEGENDA:

I. Oznaczenia ogólne: - Granica sołectwa	V. Przeznaczenie terenów: TERENY ZABUDOWY: - Tereny działalności górniczej i eksploatacji surowców
II. Powiązania przyrodnicze: - Granica obszaru Natura 2000 Wzgórze Kunowickie PLH 260039 - Obszar Chronionego Krajobrazu Doliny Kamiennej (OCHK), obszar całej Gminy Kunów - Rzeki, cieki i zbiorniki	TERENY KOMUNIKACJI: - Drogi gminne (KD.) klasy lokalnej - Tory kolejowe oraz Linia Kolejowa nr 25 Łódź Kaliska - Dębica o znaczeniu krajowym (linia dwutorowa)
III. Ograniczenia w zagospodarowaniu przestrzennym: - Tereny zniekształcone	VI. Infrastruktura techniczna: - Istniejące linie średniego napięcia (SN 15 kV) wraz ze strefą techniczną



LEGENDA

OBOWIĄZUJĄCE USTALENIA PLANU

— Granica obszaru objętego planem

— Linie rozgraniczające tereny o różnym przeznaczeniu lub różnych zasadach zagospodarowania

Przeznaczenie terenu

PG Teren powierzchniowej eksploatacji złoża

Pozostałe oznaczenia

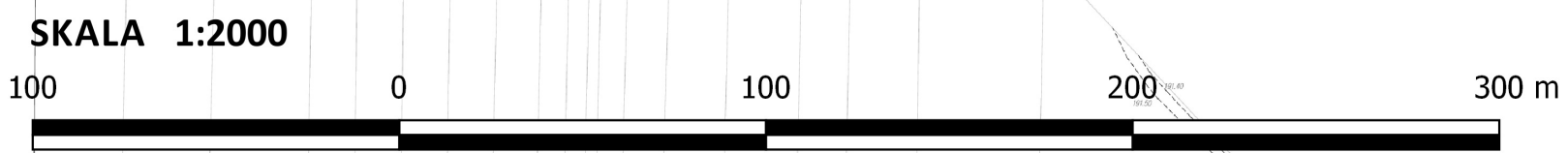
— Filar ochronny

ELEMENTY INFORMACYJNE PLANU

10 Wymiarowanie odległości w metrach

— Granica terenu zamkniętego

Zł. Rudka Udokumentowane złoża kruszywa naturalnego



Załącznik Nr 2 do uchwały Nr LXI.377.2021
Rady Miejskiej w Kunowie
z dnia 9 września 2021 r.

Rozstrzygnięcie o sposobie rozpatrzenia uwag wniesionych do wyłożonego do publicznego wglądu projektu planu

Projekt miejscowego planu zagospodarowania przestrzennego Miasta i Gminy Kunów obejmującego sołectwo Rudka – część B wraz z prognozą oddziaływania na środowisko wyłożony został do publicznego wglądu w dniach od 1 czerwca 2021 r. do 22 czerwca 2021 r. w siedzibie Urzędu Miasta i Gminy w Kunowie. W dniu 9 czerwca 2021 r. odbyła się dyskusja publiczna nad rozwiązaniami przyjętymi w projekcie planu miejscowego.

W wyznaczonym terminie składania uwag do dnia 7 lipca 2021 r. nie wpłynęła żadna uwaga do projektu miejscowego planu zagospodarowania przestrzennego Miasta i Gminy Kunów obejmującego sołectwo Rudka – część B oraz do prognozy oddziaływania na środowisko.

Przewodniczący Rady
Miejskiej w Kunowie

Piotr Bek

Załącznik Nr 3 do uchwały Nr LXI.377.2021
Rady Miejskiej w Kunowie
z dnia 9 września 2021 r.

Rozstrzygnięcie o sposobie realizacji zapisanych w planie inwestycji z zakresu infrastruktury technicznej, które należą do zadań własnych gminy oraz zasadach ich finansowania zgodnie z przepisami ustawy o finansach publicznych

Na podstawie art. 20 ust. 1 ustawy z dnia 27 marca 2003 r. o planowaniu i zagospodarowaniu przestrzennym (Dz. U. z 2021 r. poz. 741, 784 i 922) Rada Miejska w Kunowie rozstrzyga, co następuje:

§ 1. W celu umożliwienia realizacji planowanej inwestycji na terenie przeznaczonym w planie miejscowym pod zabudowę, nie jest konieczna realizacja przez gminę zadań własnych z zakresu infrastruktury wodociągowej czy kanalizacyjnej, gdyż obszar planu miejscowego wyposażony jest w niezbędne sieci.

§ 2. Inwestycje z zakresu przesyłania i dystrybucji energii elektrycznej oraz infrastruktury teletechnicznej i telekomunikacyjnej realizowane będą w sposób określony w aktualnie obowiązujących przepisach odrębnych.

§ 3. Realizacja i finansowanie inwestycji w zakresie infrastruktury technicznej, niewyszczególnionych w § 1, będzie przedmiotem umowy zainteresowanych stron.

§ 4. Zadania własne gminy z zakresu wodociągów, kanalizacji, usuwania i oczyszczania ścieków komunalnych finansowane będą na podstawie aktualnie obowiązujących przepisów ustawy o zbiorowym zaopatrzeniu w wodę i zbiorowym odprowadzaniu ścieków z budżetu gminy oraz ze źródeł zewnętrznych w tym m.in. środków własnych przedsiębiorstw komunalnych oraz dotacji z funduszy ochrony środowiska i funduszy unijnych, kredytów, pożyczek lub na podstawie umów z innymi podmiotami.

§ 5. Zadania z zakresu budowy sieci energetycznych finansowane będą na podstawie aktualnie obowiązujących przepisów ustawy Prawo energetyczne.

Przewodniczący Rady
Miejskiej w Kunowie

Piotr Bek

Załącznik Nr 4 do uchwały Nr LXI.377.2021

Rady Miejskiej w Kunowie

z dnia 9 września 2021 r.

Zalacznik4.xml

Dane przestrzenne, o których mowa w art. 67a ust. 3 i 5 ustawy z dnia 27 marca 2003 r. o planowaniu i zagospodarowaniu przestrzennym (j.t. Dz.U. z 2020 r. poz. 293 z późn. zm.) ujawnione zostaną po kliknięciu w ikonę

Uzasadnienie

do miejscowego planu zagospodarowania przestrzennego

Miejscowy plan zagospodarowania przestrzennego Miasta i Gminy Kunów obejmujący sołectwo Rudka – część B sporządzony został na podstawie uchwały Nr LXI/352/17 Rady Miejskiej w Kunowie z dnia 29 grudnia 2017 r. w sprawie przystąpienia do sporządzenia zmiany miejscowego planu zagospodarowania przestrzennego Miasta i Gminy Kunów obejmującego sołectwo Rudka, zmienionej uchwałą Nr IX.61.2019 Rady Miejskiej w Kunowie z dnia 28 marca 2019 r., uchwałą Nr XXXVIII.231.2020 Rady Miejskiej w Kunowie z dnia 30 lipca 2020 r. oraz uchwałą Nr LIII.337.2021 Rady Miejskiej w Kunowie z dnia 29 kwietnia 2021 r. W swoich granicach opracowania zmienia on dotychczas obowiązujący miejscowy plan zagospodarowania przestrzennego Miasta i Gminy Kunów uchwalony uchwałą nr LVII/387/06 Rady Miejskiej w Kunowie z dnia 31 maja 2006 r.

Plan miejscowy dla części B obejmuje obszar o powierzchni ok. 1,28 ha, zlokalizowany w północnej części sołectwa Rudka. Obszar planu miejscowego obejmuje teren docelowej kopalni złoża kruszywa naturalnego. Północna granica planu miejscowego sąsiaduje z istniejącą, urządzoną drogą gminną publiczną, która zapewnia obsługę komunikacyjną terenu PG. Ponadto obszar planu miejscowego położony jest w granicach Obszaru Chronionego Krajobrazu Doliny Kamiennej.

W obrębie obszaru objętego planem miejscowym nie występują obiekty dziedzictwa kulturowego, obiekty zabytkowe oraz stanowiska archeologiczne.

Miejscowy plan zagospodarowania przestrzennego opracowany został zgodnie z procedurą określoną w ustawie z dnia 27 marca 2003 r. o planowaniu i zagospodarowaniu przestrzennym (Dz. U. z 2021 r. poz. 741, 784 i 922) oraz rozporządzeniem Ministra Infrastruktury z dnia 26 sierpnia 2003 r. w sprawie wymaganego zakresu projektu miejscowego planu zagospodarowania przestrzennego (Dz. U. Nr 164, poz. 1587). Dla projektu miejscowego planu zagospodarowania przestrzennego przeprowadzono strategiczną ocenę oddziaływania na środowisko zgodnie z ustawą z dnia 3 października 2008 r. o udostępnianiu informacji o środowisku i jego ochronie, udziale społeczeństwa w ochronie środowiska oraz o ocenach oddziaływania na środowisko (Dz. U. z 2021 r. poz. 247, 784, 922 i 1211).

Miejscowy plan zagospodarowania przestrzennego sporządzony został na podkładzie mapy zasadniczej w skali 1:2000 pozyskanej na podstawie złożonego wniosku Burmistrza Miasta i Gminy Kunów do Powiatowego Ośrodka Dokumentacji Geodezyjnej i Kartograficznej (licencja nr: GK-III.6642.1175.2018.2608_P). Opracowanie dla części B planu miejscowego w skali 1:2000 wynika z faktu, iż projekt planu miejscowego dla sołectwa Rudka (przed podziałem na część A, B i C) sporządzony został na mapie w skali 1:2000 i w takiej skali był procedowany. Po podziale projektu planu miejscowego dla sołectwa Rudka na część A, B oraz C w celu zachowania klarowności procedury planistycznej, wykorzystano ten sam podkład mapy zasadniczej do każdej z części projektu planu. Ponadto obszar opracowania planu miejscowego dla części B jest niezabudowany, a plan miejscowy wyznacza tylko jeden teren funkcjonalny o symbolu PG.

Zgodnie z art. 17 ustawy z dnia 27 marca 2003 r. o planowaniu i zagospodarowaniu przestrzennym, po podjęciu przez Radę Miejską w Kunowie Uchwały nr LXI/349/17 Rady Miejskiej w Kunowie z dnia 29 grudnia 2017 r. w sprawie przystąpienia do sporządzenia zmiany miejscowego planu zagospodarowania przestrzennego Miasta i Gminy Kunów obejmującego część sołectwa Rudka, kolejno:

-ogłoszono dnia 30 lipca 2018 r. w prasie miejscowej, w Biuletynie Informacji Publicznej Gminy Kunów oraz przez obwieszczenie o podjęciu uchwały o przystąpieniu do sporządzenia zmiany planu miejscowego, określając formę, miejsce i termin składania wniosków,

-zawiadomiono na piśmie o podjęciu uchwał o przystąpieniu do sporządzenia zmiany planu miejscowego instytucje i organy właściwe do uzgadniania i opiniowania planu miejscowego,

-podjęto uchwałę nr IX.61.2019 Rady Miejskiej w Kunowie z dnia 28 marca 2019 r. w sprawie zmiany uchwały w sprawie przystąpienia do sporządzenia zmiany miejscowego planu zagospodarowania przestrzennego Miasta i Gminy Kunów obejmującego sołectwo Rudka, która wyłączyła fragment obszaru, zlokalizowany w centralnej części sołectwa Rudka, z procedury planistycznej ze względu na niezgodność Studium uwarunkowań i kierunków zagospodarowania przestrzennego z dotychczas obowiązującym w tym obszarze planem miejscowym,

-sporządzono projekt zmiany planu miejscowego wraz z prognozą oddziaływania na środowisko,

- sporządzono prognozę skutków finansowych uchwalenia planu miejscowego,
- wystąpiono o opinię o projekcie planu miejscowego do gminnej komisji urbanistyczno-architektonicznej,
- wystąpiono o opinie dotyczące rozwiązań przyjętych w projekcie planu miejscowego zgodnie z ustaleniem art. 17 pkt 6 lit. a ustawy o planowaniu i zagospodarowaniu przestrzennym,
- dokonano uzgodnień projektu planu miejscowego zgodnie z ustaleniem art. 17 pkt 6 lit. b ustawy o planowaniu i zagospodarowaniu przestrzennym (otrzymano odmowę uzgodnienia projektu planu miejscowego od Regionalnego Dyrektora Ochrony Środowiska),
- projekt planu miejscowego został skorygowany w zakresie uwag wskazanych przez Regionalnego Dyrektora Ochrony Środowiska i otrzymano uzgodnienie od tego organu,
- w związku ze zmianą przepisów ustawy z dnia 27 marca 2003 roku o planowaniu i zagospodarowaniu przestrzennym, wystąpiono o uzgodnienie projektu planu miejscowego z Prezesem Urzędu Transportu Kolejowego i otrzymano uzgodnienie od tego organu,
- projekt planu miejscowego został podzielony na część A oraz B uchwałą Nr XXXVIII.231.2020 Rady Miejskiej w Kunowie z dnia 30 lipca 2020 r. o zmianie uchwały w sprawie przystąpienia do sporządzenia zmiany miejscowego planu zagospodarowania przestrzennego Miasta i Gminy Kunów obejmującego sołectwo Rudka,
- projekt planu miejscowego został ponownie podzielony na część A, B oraz C uchwałą Nr LIII.337.2021 Rady Miejskiej w Kunowie z dnia 29 kwietnia 2021 r. w sprawie zmiany uchwały w sprawie przystąpienia do sporządzenia zmiany miejscowego planu zagospodarowania przestrzennego Miasta i Gminy Kunów obejmującego sołectwo Rudka,
- ogłoszono o wyłożeniu projektu planu miejscowego do publicznego wglądu i wyłożono projekt wraz z prognozą oddziaływania na środowisko do publicznego wglądu w terminie od 1 czerwca 2021 r. do 22 czerwca 2021 r. oraz zorganizowano dyskusję publiczną nad przyjętymi w projekcie planu miejscowego rozwiązaniami w dniu 9 czerwca 2021 r.,
- wyznaczono w ogłoszeniu termin, w którym osoby prawne i fizyczne oraz jednostki organizacyjne nieposiadające osobowości prawnej mogą wnosić uwagi dotyczące projektu planu oraz w ramach strategicznej oceny oddziaływania na środowisko – do dnia 7 lipca 2021 r., w terminie wskazanym na wnoszenie uwag nie wpłynęła żadna uwaga,
- przedstawiono Radzie Miejskiej w Kunowie projekt planu miejscowego do uchwalenia. Ustalenia planu miejscowego uwzględniają:
 - 1) **wymagania ład przestrzennego, w tym urbanistyki i architektury** poprzez określenie: linii rozgraniczających, wysokości zabudowy oraz przeznaczenia terenu;
 - 2) **walory architektoniczne i krajobrazowe** poprzez ustalenia dotyczące kształtowania przestrzeni i zagospodarowania terenu;
 - 3) **wymagania ochrony środowiska, w tym gospodarowania wodami i ochrony gruntów rolnych i leśnych** poprzez:
 - a) wprowadzenie zakazu lokalizacji przedsięwzięć, mogących zawsze znacząco oddziaływać na środowisko z wyjątkiem inwestycji celu publicznego z zakresu infrastruktury technicznej i komunikacyjnej,
 - b) pozostałe zapisy określone w § 7 planu miejscowego;
 - 4) **wymagania ochrony zdrowia oraz bezpieczeństwa ludzi i mienia, a także potrzeby osób niepełnosprawnych** poprzez określenie zasad ochrony środowiska, wskazanie połączenia obszaru planu miejscowego z układem transportowo-komunikacyjnym gminy oraz układem ponadlokalnym; także poprzez nakaz uwzględnienia rozmieszczenia hydrantów zapewniających możliwość intensywnego czerpania wody do celów przeciwpożarowych, zgodnie z przepisami odrębnymi;
 - 5) **walory ekonomiczne przestrzeni** poprzez wykorzystanie terenów inwestycyjnych, na których występują złoża kruszywa naturalnego;
 - 6) **prawo własności** poprzez wyznaczenie terenu PG zgodnie z oczekiwaniami inwestora;

7) **potrzeby obronności i bezpieczeństwa państwa** poprzez uzgodnienie projektu planu z właściwymi instytucjami;

8) **potrzeby interesu publicznego** wskazując w projekcie planu przeznaczenie terenów, możliwość realizacji infrastruktury technicznej;

9) **potrzeby w zakresie rozwoju infrastruktury technicznej, w szczególności sieci szerokopasmowych** określając możliwość wyposażenia terenów w sieci i urządzenia infrastruktury technicznej oraz precyzując zasady ich realizacji;

10) **zapewnienie udziału społeczeństwa, w tym przy użyciu środków komunikacji elektronicznej** poprzez ogłoszenie w prasie i na stronie internetowej Urzędu Miasta i Gminy w Kunowie oraz obwieszczenie na tablicach ogłoszeń o:

a) przystąpieniu do sporządzenia projektu planu,

b) możliwości składania wniosków do planu na piśmie, ustnie do protokołu lub za pomocą środków komunikacji elektronicznej,

c) wyłożeniu do publicznego wglądu projektu planu miejscowego wraz z prognozą oddziaływania na środowisko, w tym publikacji na stronach internetowych Urzędu Miasta i Gminy w Kunowie oraz informacją o możliwości składania uwag do projektu planu – przy zachowaniu odpowiednich wymogów sanitarnych,

d) możliwości zapoznania się z niezbędną dokumentacją sprawy;

11) **zachowanie jawności i przejrzystości procedur planistycznych** poprzez zastosowanie się do czynności formalno-prawnych określonych w art. 17 ustawy z dnia 27 marca 2003 r. o planowaniu i zagospodarowaniu przestrzennym jak również na podstawie art. 21, art. 39 i art. 54 ustawy z dnia 3 października 2008 r. o udostępnieniu informacji o środowisku i jego ochronie, udziale społeczeństwa w ochronie środowiska oraz o ocenach oddziaływania na środowisko przeprowadzając strategiczną ocenę oddziaływania na środowisko skutków realizacji przedmiotowego miejscowego planu zagospodarowania przestrzennego;

12) **potrzebę zapewnienia odpowiedniej ilości i jakości wody, do celów zaopatrzenia ludności** poprzez wskazanie zaopatrzenia w wodę z gminnej sieci wodociągowej zapewniającej odpowiednią ilość i jakość wody.

Ustalenia planu miejscowego nie uwzględniają wymagań ochrony dziedzictwa kulturowego i zabytków oraz dóbr kultury współczesnej, gdyż na obszarze planu nie występują zabytki, dobra kultury współczesnej oraz elementy dziedzictwa kulturowego.

Umożliwiając sytuowanie nowego terenu inwestycyjnego uwzględnione zostały wymagania ładu przestrzennego, efektywne gospodarowanie przestrzenią oraz walory ekonomiczne przestrzeni, w szczególności poprzez wskazanie terenu inwestycyjnego przy istniejącym układzie komunikacyjnym, zapewniających bezpośrednie i pośrednie połączenie z istniejącym układem drogowym, co minimalizuje transportochłonność układu przestrzennego.

Podczas procedowania projektu planu miejscowego Burmistrz Miasta i Gminy Kunów wyważył interes prywatny i interes publiczny. Sporządzenie planu miejscowego poprzedzone zostało opracowaniem zmiany Studium uwarunkowań i kierunków zagospodarowania przestrzennego Gminy Kunów. Zmiana Studium umożliwiła realizację zmiany planu miejscowego zgodnie z aktualnymi kierunkami polityki przestrzennej Miasta i Gminy Kunów. Realizacja ustaleń planu miejscowego zapewni możliwość zmiany zagospodarowania części terenów nią objętych.

Z uchwały nr XXXII/192/16 Rady Miejskiej w Kunowie z dnia 25 sierpnia 2016 r. w sprawie oceny aktualności Studium uwarunkowań i kierunków zagospodarowania przestrzennego Miasta i Gminy Kunów oraz miejscowych planów zagospodarowania przestrzennego Miasta i Gminy Kunów wraz z analizą zmian w zagospodarowaniu przestrzennym, wynika, że obowiązujący miejscowy plan zagospodarowania przestrzennego Miasta i Gminy Kunów w zakresie sołectwa Rudka jest częściowo nieaktualny i jego zmiana w zakresie jakim dotyczy niniejsza uchwała jest w pełni zasadna.

Projekt planu uwzględnia także uniwersalne projektowanie poprzez zastosowanie techniki opisu i prezentacji graficznej w formie użytecznej dla wszystkich (art. 2 Konwencji o prawach osób niepełnosprawnych). O udostępnienie projektu planu nie wystąpiła żadna osoba ze szczególnymi

potrzebami, w związku z powyższym nie zaistniała potrzeba udostępnienia projektu planu miejscowego w sposób zrozumiały dla takiej osoby.

Uchwalenie planu miejscowego będzie miało pozytywny wpływ na finanse publiczne, w szczególności na budżet gminy. Po zainwestowaniu przedmiotowego terenu mogą zwiększyć się dochody z podatku od nieruchomości. Prognoza skutków finansowych uchwalania planu uszczegóławia wyżej wymienione prognozy związane z wydatkami i dochodami gminy w związku z uchwaleniem planu miejscowego.