



DZIENNIK URZĘDOWY

WOJEWÓDZTWA ŚWIĘTOKRZYSKIEGO

Kielce, dnia 19 października 2020 r.

Poz. 3642

UCHWAŁA NR XLIII.252.2020 RADY MIEJSKIEJ W KUNOWIE

z dnia 15 października 2020 r.

w sprawie uchwalenia miejscowego planu zagospodarowania przestrzennego Miasta i Gminy Kunów obejmującego sołectwo Rudka – część A

Na podstawie art. 18 ust. 2 pkt 5 ustawy z dnia 8 marca 1990 r. o samorządzie gminnym (Dz. U. z 2020 r. poz. 713) oraz art. 20 ust. 1 ustawy z dnia 27 marca 2003 roku o planowaniu i zagospodarowaniu przestrzennym (Dz. U. z 2020 r. poz. 293, 471 i 1086), w związku z uchwałą Nr LXI/352/17 Rady Miejskiej w Kunowie z dnia 29 grudnia 2017 r. w sprawie przystąpienia do sporządzenia zmiany miejscowego planu zagospodarowania przestrzennego Miasta i Gminy Kunów obejmującego sołectwo Rudka, zmienionej uchwałą nr IX.61.2019 Rady Miejskiej w Kunowie z dnia 28 marca 2019 r. w sprawie zmiany uchwały w sprawie przystąpienia do sporządzenia zmiany miejscowego planu zagospodarowania przestrzennego Miasta i Gminy Kunów obejmującego sołectwo Rudka oraz uchwałą nr XXXVIII.231.2020 Rady Miejskiej w Kunowie z dnia 30 lipca 2020 r. o zmianie uchwały w sprawie przystąpienia do sporządzenia zmiany miejscowego planu zagospodarowania przestrzennego Miasta i Gminy Kunów obejmującego sołectwo Rudka, po stwierdzeniu, że nie zostają naruszone ustalenia Studium uwarunkowań i kierunków zagospodarowania przestrzennego miasta i gminy Kunów uchwalonego uchwałą Nr LXVI.383.2018 Rady Miejskiej w Kunowie z dnia 29 marca 2018 r., uchwała się, co następuje:

Rozdział 1. Ustalenia Ogólne

§ 1. 1. Uchwała się miejscowy plan zagospodarowania przestrzennego Miasta i Gminy Kunów obejmujący sołectwo Rudka – część A, zwany dalej „planem”.

2. Przedmiotem planu jest obszar obejmujący część obrębu ewidencyjnego Rudka o powierzchni ok. 7,11 ha, którego granice przedstawiono na załączniku nr 1 do niniejszej uchwały.

3. Załącznikami do niniejszej uchwały są:

- 1) załącznik nr 1 – rysunek planu w skali 1:2000, stanowiący integralną część niniejszej uchwały;
- 2) załącznik nr 2 – rozstrzygnięcie o sposobie rozpatrzenia uwag wniesionych do wyłożonego do publicznego wglądu projektu planu;
- 3) załącznik nr 3 – rozstrzygnięcie o sposobie realizacji zapisanych w planie inwestycji z zakresu infrastruktury technicznej, które należą do zadań własnych gminy oraz zasadach ich finansowania, zgodnie z przepisami o finansach publicznych.

§ 2. Ilekroć w uchwale jest mowa o:

- 1) dachu płaskim – należy przez to rozumieć dach o kącie nachylenia połaci dachowych nie większym niż 12°;

- 2) nieprzekraczalnej linii zabudowy – należy przez to rozumieć linię wyznaczoną na rysunku planu określającą najmniejszą dopuszczalną odległość usytuowania lica zewnętrznych ścian budynku w stosunku do linii rozgraniczających, od których te linie wyznaczono. Linia ta nie dotyczy okapów, gzymsów, schodów i pochylni, wykuszy, balkonów, ganków i tarasów wystających przed lico budynku do 1,5 m;
- 3) powierzchni biologicznie czynnej – należy przez to rozumieć teren biologicznie czynny w rozumieniu przepisów odrębnych;
- 4) przeznaczeniu podstawowym – należy przez to rozumieć rodzaj lub rodzaje zabudowy, zagospodarowania lub użytkowania, które zostały ustalone jako jedyne lub przeważające na działce budowlanej, przy czym powierzchnia całkowita budynków lub części budynków o przeznaczeniu podstawowym lub powierzchnia terenu zajętego pod to przeznaczenie nie może być mniejsza niż 60% powierzchni całkowitej wszystkich obiektów na działce budowlanej, a w odniesieniu do przeznaczenia o charakterze niekubaturowym nie mniejsza niż 60% powierzchni działki budowlanej;
- 5) przeznaczeniu uzupełniającym - należy przez to rozumieć przeznaczenie inne niż podstawowe, uzupełniające funkcje podstawowe, przy czym powierzchnia całkowita budynków lub części budynków o przeznaczeniu uzupełniającym lub powierzchnia tego przeznaczenia nie może być większa niż 40% powierzchni całkowitej wszystkich budynków na działce budowlanej, a w odniesieniu do przeznaczenia o charakterze niekubaturowym nie większa niż 40% powierzchni działki budowlanej;
- 6) symbolu – należy przez to rozumieć oznaczenie literowo-cyfrowe przypisane terenowi wyznaczonemu liniami rozgraniczającymi, lub wyłącznie oznaczenie literowe określające rodzaj przeznaczenia terenu, w którym litery określają przeznaczenie podstawowe terenu a cyfra umożliwia identyfikację terenu spośród innych o tym samym oznaczeniu literowym.

§ 3. 1. Następujące oznaczenia graficzne na rysunku planu są ustaleniami planu:

- 1) granica obszaru objętego planem;
- 2) linie rozgraniczające tereny o różnym przeznaczeniu lub różnych zasadach zagospodarowania;
- 3) nieprzekraczalna linia zabudowy;
- 4) przeznaczenie terenów wyrażone za pomocą symboli;
- 5) pas techniczny napowietrznej linii elektroenergetycznej średniego napięcia;
- 6) strefa ochronna związana z ograniczeniami w zabudowie oraz zagospodarowaniu i użytkowaniu terenu.

2. Oznaczenia graficzne występujące na rysunku planu nie wymienione w ust. 1 mają wyłącznie charakter informacyjny.

Rozdział 2. Przeznaczenie terenów

§ 4. W granicach obszaru objętego planem wyznacza się tereny o różnym przeznaczeniu lub różnych zasadach zagospodarowania, oznaczone symbolami:

- 1) PEW – teren zabudowy obiektów produkcyjnych - farma fotowoltaiczna;
- 2) KDL – teren drogi publicznej klasy lokalnej;
- 3) KDD1, KDD2 – tereny dróg publicznych klasy dojazdowej.

Rozdział 3.

Zasady ochrony i kształtowania ład przestrzennego oraz zasady kształtowania krajobrazu

§ 5. W zakresie sytuowania obiektów budowlanych i zasad kształtowania zabudowy:

- 1) ustala się usytuowanie budynków zgodnie z przebiegiem nieprzekraczalnej linii zabudowy wskazanej na rysunku planu;
- 2) ustala się maksymalną wysokość:
 - a) konstrukcji wsporczych sieci elektroenergetycznych, oświetlenia i masztów za wyjątkiem obiektów z zakresu łączności publicznej - 18 m,
 - b) pozostałych budowli – 12 m, o ile ustalenia szczegółowe nie stanowią inaczej,

c) budynków – zgodnie z ustaleniami szczegółowymi dla poszczególnych terenów.

§ 6. Ustalenia w zakresie kolorystyki obiektów budowlanych oraz pokryć dachowych:

- 1) nakaz stosowania stonowanej kolorystyki elewacji spośród odcieni kolorów: białego, beżowego, żółtego, zielonego i szarego;
- 2) nakaz zawarty w pkt 1 nie dotyczy:
 - a) kolorystyki elewacji wynikającej z zastosowania materiałów elewacyjnych z drewna, cegły, kamienia, betonu i szkła,
 - b) elementów elewacji prezentujących nazwę i logo podmiotu gospodarczego prowadzącego działalność na danej działce budowlanej;
- 3) nakaz stosowania stonowanej kolorystyki dachów spośród odcieni kolorów: czerwonego, brązowego, ciemnozielonego, grafitowego;
- 4) nakaz zawarty w pkt 3 nie dotyczy pokryć dachowych wynikających z zastosowania materiałów dachowych z łupków, gontów, wiór i strzechy.

§ 7. W zakresie sposobu i terminu tymczasowego zagospodarowania, urządzania i użytkowania terenów ustala się, iż dla wszystkich terenów do czasu realizacji przeznaczenia podstawowego określonego niniejszą uchwałą dopuszcza się zachowanie obecnego stanu użytkowania.

Rozdział 4.

Zasady ochrony środowiska, przyrody i krajobrazu

§ 8. Ustalenia w zakresie ochrony środowiska, przyrody i krajobrazu:

- 1) zakaz lokalizacji przedsięwzięć, mogących zawsze znacząco oddziaływać na środowisko z wyjątkiem inwestycji celu publicznego z zakresu infrastruktury technicznej i komunikacyjnej;
- 2) zakaz lokalizacji przedsięwzięć mogących potencjalnie znacząco oddziaływać na środowisko, za wyjątkiem inwestycji celu publicznego z zakresu łączności publicznej, infrastruktury technicznej i komunikacyjnej;
- 3) zakaz, o którym mowa w pkt 2 nie dotyczy terenu oznaczonego symbolem PEW;
- 4) zakaz lokalizacji zakładów o zwiększonym lub dużym ryzyku wystąpienia poważnych awarii;
- 5) gromadzenie odpadów wytwarzanych na obszarze planu zgodnie z zasadami obowiązującymi na terenie gminy Kunów;
- 6) w zakresie ochrony przed hałasem ustala się zagospodarowanie terenów w sposób niepowodujący przekroczeń norm hałasu, zgodnie z przepisami odrębnymi, przy czym dopuszcza się stosowanie rozwiązań technicznych, urządzeń oraz zieleni izolacyjnej ograniczających negatywne skutki emisji hałasu od dróg;
- 7) nakaz utwardzenia lub uszczelnienia powierzchni zagrożonych zanieczyszczeniami, w tym zagrożonych substancjami szczególnie szkodliwymi dla środowiska wodnego, w taki sposób by uniemożliwić przedostanie się zanieczyszczeń do wód i ziemi.

Rozdział 5.

Granice i sposoby zagospodarowania terenów lub obiektów podlegających ochronie, na podstawie odrębnych przepisów

§ 9. Wskazuje się, że cały obszar planu znajduje się w granicach Obszaru Chronionego Krajobrazu Doliny Kamiennej, dla którego obowiązują zasady ochrony wynikające z przepisów odrębnych.

§ 10. Wskazuje się, że tereny KDD1, KDD2, PEW w całości oraz KDL w części znajdują się w granicach Specjalnego Obszaru Ochrony Natura 2000 „Wzgórza Kunowskie”, dla którego obowiązują zasady ochrony wynikające z przepisów odrębnych.

Rozdział 6.

Szczególne warunki zagospodarowania terenów

§ 11.1. Wyznacza się strefę ochronną związaną z ograniczeniami w zabudowie oraz zagospodarowaniu i użytkowaniu terenu związaną z możliwością lokalizacji urządzeń wytwarzających energię z odnawialnych źródeł energii, o mocy przekraczającej 100kW, która jest tożsama z zasięgiem terenu PEW.

2. W strefie ochronnej, o której mowa w ust. 1 obowiązuje nakaz realizacji zabudowy zgodnie z ustaleniami szczegółowymi dla terenu PEW.

3. Wszelkie ponadnormatywne oddziaływania urządzeń wytwarzających energię z odnawialnych źródeł energii, o mocy przekraczającej 100kW, nie mogą przekroczyć granic strefy ochronnej, o której mowa w ust. 1.

§ 12. Wyznacza się pasy techniczne od napowietrznych linii elektroenergetycznych średniego napięcia po 7,5 m w obie strony od osi tych linii, dla których ustala się maksymalną wysokość zieleni do 3 m.

Rozdział 7.

Szczegółowe zasady i warunki scalania i podziału nieruchomości

§ 13. Ustalenia w zakresie szczegółowych zasad i warunków scalenia i podziału nieruchomości:

- 1) plan nie ustala granic obszarów wymagających przeprowadzenia scaleń i podziału nieruchomości;
- 2) ustala się minimalną powierzchnię działek w terenie oznaczonym symbolem PEW – 10000 m²,
- 3) ustala się minimalny front działki w terenie oznaczonym symbolem PEW – 50 m,
- 4) ustala się kąt położenia granic działek w stosunku do przyległego pasa drogowego na 90° z tolerancją 20°.
- 5) ustalenia zawarte w pkt 2, 3 i 4 nie dotyczą działek przeznaczonych pod infrastrukturę techniczną.

Rozdział 8.

Zasady modernizacji, rozbudowy i budowy systemów komunikacji

§ 14. Ustalenia w zakresie zasad rozbudowy i budowy systemów komunikacji:

- 1) układ dróg publicznych tworzą drogi oznaczone symbolami KDL i KDD;
- 2) połączenie obszaru planu z ponadlokalnym układem transportowo-komunikacyjnym zapewniają drogi publiczne usytuowane poza obszarem planu za pośrednictwem dróg KDL i KDD;
- 3) połączenie obszaru planu z gminnym układem transportowo-komunikacyjnym zapewniają drogi gminne oznaczone symbolami KDL i KDD;
- 4) zasady obsługi parkingowej:
 - a) potrzeby parkingowe w całości należy zapewnić w granicach działek budowlanych inwestycji,
 - b) wskaźniki minimalnej liczby miejsc do parkowania w tym miejsc przeznaczonych dla pojazdów zaopatrzonych w kartę parkingową, zgodnie z przepisami odrębnymi, dla terenów urządzeń wytwarzających energię z odnawialnych źródeł energii, o mocy przekraczającej 100kW – minimum 2 miejsca dla każdej inwestycji.

Rozdział 9.

Zasady modernizacji, rozbudowy i budowy systemów infrastruktury technicznej

§ 15. 1. Zachowuje się istniejące sieci, urządzenia i obiekty infrastruktury technicznej z możliwością ich rozbudowy i przebudowy.

2. Pod budowę nowych i rozbudowę istniejących sieci, urządzeń oraz obiektów infrastruktury technicznej przeznaczają się tereny dróg oznaczonych symbolami KDL, KDD.

3. Dopuszcza się lokalizowanie sieci, urządzeń oraz obiektów infrastruktury technicznej w terenie oznaczonym symbolem PEW, pod warunkiem, że nie wykluczy to możliwości zagospodarowania terenu zgodnie z ustalonym przeznaczeniem.

4. W zakresie zaopatrzenia w wodę ustala się:

- 1) zasilanie w wodę z ujęcia wody zlokalizowanego poza obszarem planu, za pośrednictwem istniejącego wodociągu lub z ujęcia indywidualnego;
- 2) rozwój systemu wodociągowego poprzez budowę i rozbudowę sieci zbiorczej, o średnicy nie mniejszej niż 80 mm;
- 3) przy realizacji nowych sieci wodociągowych nakaz realizacji hydrantów przeciwpożarowych na zasadach określonych w przepisach odrębnych.

5. W zakresie sieci kanalizacyjnej ustala się:

- 1) odprowadzanie ścieków do sieci kanalizacji sanitarnej a następnie oczyszczanie w oczyszczalni ścieków zlokalizowanej poza obszarem planu;
- 2) rozwój systemu kanalizacji poprzez budowę i rozbudowę sieci, o średnicy minimalnej 50 mm dla przewodów tłocznych i 160 mm dla przewodów grawitacyjnych, z odprowadzeniem do oczyszczalni ścieków położonej poza obszarem planu;
- 3) w przypadku braku możliwości wpięcia do sieci kanalizacji sanitarnej dopuszcza się zastosowanie rozwiązań indywidualnych.

6. W zakresie odprowadzenia wód opadowych i roztopowych ustala się:

- 1) do czasu objęcia terenów siecią kanalizacji deszczowej odprowadzenie do gruntu zgodnie z przepisami odrębnymi;
- 2) rozwój systemu kanalizacji deszczowej poprzez budowę sieci o średnicy minimalnej 150 mm.

7. W zakresie zaopatrzenia w energię elektryczną ustala się:

- 1) rozwój systemu elektroenergetycznego poprzez budowę i rozbudowę sieci i urządzeń elektroenergetycznych;
- 2) zasilanie poprzez istniejące i projektowane sieci i stacje elektroenergetyczne;
- 3) dopuszczenie przebudowy istniejących sieci z napowietrznych na kablowe podziemne;
- 4) dopuszczenie realizacji indywidualnych urządzeń wytwarzających energię z odnawialnych źródeł energii (OZE) takie jak małe instalacje o mocy nie przekraczającej 100 kW za wyjątkiem wszelkich urządzeń wykorzystujących energię wiatru.

8. W zakresie zaopatrzenia w gaz ustala się:

- 1) rozwój sieci gazowej poprzez budowę nowych przewodów o średnicy nie mniejszej niż 32 mm;
- 2) możliwość zastosowania rozwiązań indywidualnych.

9. W zakresie zaopatrzenia w ciepło ustala się ogrzewanie budynków ze źródeł indywidualnych, z zastosowaniem źródeł ciepła, ograniczających emisję zanieczyszczeń.

10. W zakresie infrastruktury teletechnicznej i telekomunikacyjnej ustala się rozwój systemu poprzez budowę nowych i rozbudowę istniejących sieci.

Rozdział 10.

Inwestycje celu publicznego o znaczeniu lokalnym

§ 16. Ustala się granice terenów rozmieszczenia inwestycji celu publicznego o znaczeniu lokalnym tożsame z liniami rozgraniczającymi terenów oznaczonych symbolami KDL, KDD.

Rozdział 11.

Ustalenia szczegółowe - parametry i wskaźniki kształtowania zabudowy oraz zagospodarowania terenu

§ 17. Ustalenia dla terenu oznaczonego symbolem PEW:

- 1) przeznaczenie podstawowe – zabudowa obiektów produkcyjnych - farma fotowoltaiczna, wytwarzająca energię z odnawialnych źródeł energii o mocy przekraczającej 100kW;
- 2) przeznaczenie uzupełniające: zielen izolacyjna i urządzona, obiekty i urządzenia infrastruktury technicznej, miejsca parkingowe i miejsca postojowe;
- 3) do czasu skablowania napowietrznej linii elektroenergetycznej 15 kV w pasie technicznym od tej linii ustala się nakaz zachowania terenu wolnego od pokrycia panelami fotowoltaicznymi umożliwiającymi dostęp do napowietrznej linii elektroenergetycznej 15 kV;
- 4) wskaźniki kształtowania zabudowy i zagospodarowania terenu:
 - a) maksymalna wysokość budynków do 7 m,

- b) forma dachu i ukształtowanie połaci dachowych – dachy płaskie lub dwuspadowe o kącie nachylenia połaci dachowych do 35°,
 - c) maksymalna intensywność zabudowy – 0,03,
 - d) minimalna intensywność zabudowy – 0,001,
 - e) maksymalna powierzchnia zabudowy – 3%,
 - f) maksymalna powierzchnia paneli fotowoltaicznych w stosunku do powierzchni działki budowlanej – 70%,
 - g) minimalny udział procentowy powierzchni biologicznie czynnej w odniesieniu do powierzchni działki budowlanej – 25%;
- 5) ustala się obsługę komunikacyjną z dróg publicznych oznaczonych symbolem KDL, KDD1 i KDD2;
- 6) stawka służąca naliczaniu opłaty związanej ze wzrostem wartości nieruchomości w wyniku uchwalenia niniejszego planu wynosi 15%.

§ 18. Ustalenia dla terenów oznaczonych symbolami KDL:

- 1) przeznaczenie podstawowe – droga publiczna klasy lokalnej;
- 2) szerokość w liniach rozgraniczających drogi KDL – 15,0 m zgodnie z rysunkiem planu;
- 3) stawka służąca naliczaniu opłaty związanej ze wzrostem wartości nieruchomości w wyniku uchwalenia niniejszego planu wynosi 1%.

§ 19. Ustalenia dla terenów oznaczonych symbolami KDD1, KDD2:

- 1) przeznaczenie podstawowe – droga publiczna klasy dojazdowej;
- 2) szerokość w liniach rozgraniczających drogi:
 - a) KDD1 – 10,0 m z poszerzeniami w strefie skrzyżowania – zgodnie z rysunkiem planu,
 - b) KDD2 – 10,0 m zgodnie z rysunkiem planu;
- 3) stawka służąca naliczaniu opłaty związanej ze wzrostem wartości nieruchomości w wyniku uchwalenia niniejszego planu wynosi 1%.

**Rozdział 12.
Ustalenia końcowe**

§ 20. Na obszarze objętym planem tracą moc ustalenia miejscowego planu zagospodarowania przestrzennego Miasta i Gminy Kunów uchwalonego uchwałą nr LVII/387/06 Rady Miejskiej w Kunowie z dnia 31 maja 2006 r. (Dz. Urz. Woj. Świąt. Nr 181, poz. 2124), zmienionego uchwałą nr LX/364/10 Rady Miejskiej w Kunowie z dnia 25 czerwca 2010 r. z 2008 r. (Dz. Urz. Woj. Świątok. Nr 247, poz. 2443).

§ 21. Wykonanie uchwały powierza się Burmistrzowi Miasta i Gminy w Kunowie.

§ 22. Uchwała wchodzi w życie po upływie 14 dni od dnia jej ogłoszenia w Dzienniku Urzędowym Województwa Świętokrzyskiego.

Przewodniczący Rady
Miejskiej

Piotr Bek

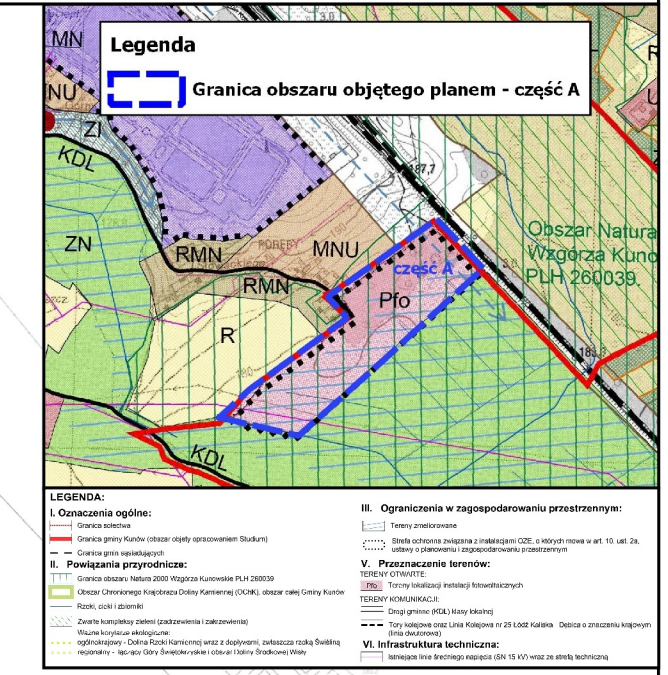
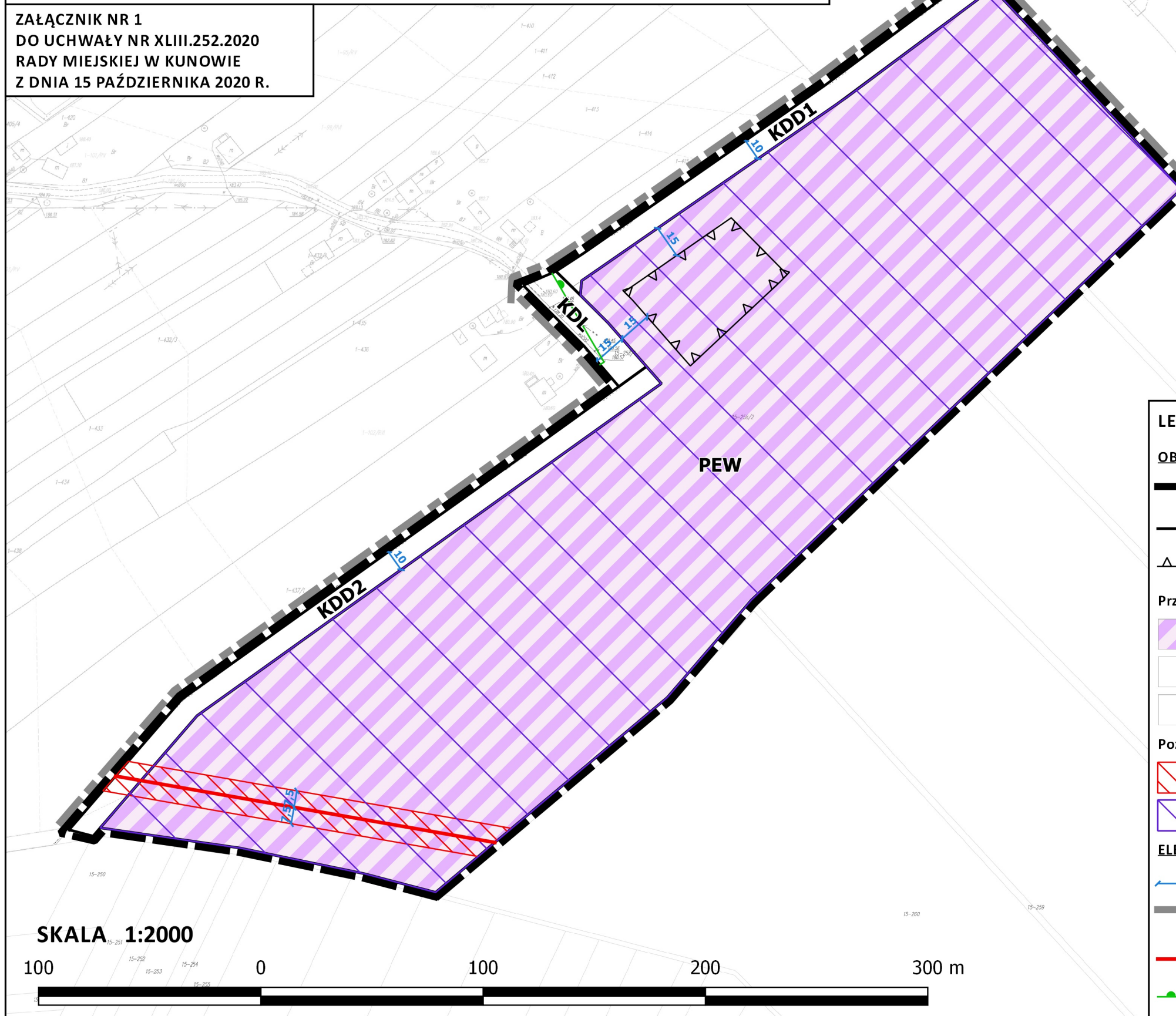


**MIEJSCOWY PLAN ZAGOSPODAROWANIA PRZESTRZENNEGO
MIASTA I GMINY KUNÓW OBEJMUJĄCY SOŁECTWO RUDKA - CZĘŚĆ A**



**ZAŁĄCZNIK NR 1
DO UCHWAŁY NR XLIII.252.2020
RADY MIEJSKIEJ W KUNOWIE
Z DNIA 15 PAŹDZIERNIKA 2020 R.**

**WYRYS ZE STUDYUM UWARUNKOWAŃ I KIERUNKÓW
ZAGOSPODAROWANIA PRZESTRZENNEGO MIASTA I GMINY KUNÓW
uchwalonego Uchwałą nr LXVI.383.2018 Rady Miejskiej w Kunowie
z dnia 29 marca 2018 roku**



LEGENDA

OBOWIĄZUJĄCE USTALENIA PLANU

- Granica obszaru objętego planem
- Linie rozgraniczające tereny o różnym przeznaczeniu lub różnych zasadach zagospodarowania
- Nieprzekraczalna linia zabudowy

Przeznaczenie terenów

- PEW** Teren zabudowy obiektów produkcyjnych - farma fotowoltaiczna
- KDL** Teren drogi publicznej klasy lokalnej
- KDD** Tereny dróg publicznych klasy dojazdowej

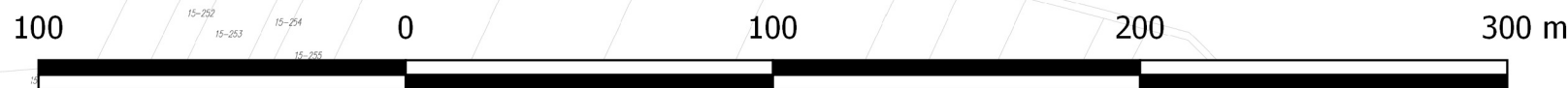
Pozostałe oznaczenia

- Pas techniczny napowietrznej linii elektroenergetycznej średniego napięcia
- Strefa ochronna związana z ograniczeniami w zabudowie oraz zagospodarowaniu i użytkowaniu terenu

ELEMENTY INFORMACYJNE PLANU

- 10 Wymiarowanie odległości w metrach
- Granica administracyjna miasta
- Napowietrzna linia elektroenergetyczna średniego napięcia
- Granica obszaru Natura 2000 "Wzgórza Kunowskie" PLH260039

SKALA 1:2000



Załącznik Nr 2 do uchwały Nr XLIII.252.2020
Rady Miejskiej w Kunowie
z dnia 15 października 2020 r.

Rozstrzygnięcie o sposobie rozpatrzenia uwag wniesionych do wyłożonego do publicznego wglądu projektu planu

Projekt miejscowego planu zagospodarowania przestrzennego Miasta i Gminy Kunów obejmującego sołectwo Rudka – część A wraz prognozą oddziaływania na środowisko wyłożony został do publicznego wglądu w dniach od 25 sierpnia 2020 r. do 15 września 2020 r. w siedzibie Urzędu Miasta i Gminy w Kunowie. W dniu 27 sierpnia 2020 r. odbyła się dyskusja publiczna nad rozwiązaniami przyjętymi w projekcie planu miejscowego.

W wyznaczonym terminie składania uwag do dnia 30 września 2020 r. nie wpłynęła żadna uwaga do projektu miejscowego planu zagospodarowania przestrzennego Miasta i Gminy Kunów obejmującego sołectwo Rudka – część A oraz do prognozy oddziaływania na środowisko.

Załącznik Nr 3 do uchwały Nr XLIII.252.2020
Rady Miejskiej w Kunowie
z dnia 15 października 2020 r.

Rozstrzygnięcie o sposobie realizacji zapisanych w planie inwestycji z zakresu infrastruktury technicznej, które należą do zadań własnych gminy, oraz zasadach ich finansowania zgodnie z przepisami o finansach publicznych

Na podstawie art. 20 ust. 1 ustawy z dnia 27 marca 2003 r. o planowaniu i zagospodarowaniu przestrzennym (Dz. U. z 2020 r. poz. 293, 471 i 1086) Rada Miejska w Kunowie rozstrzyga, co następuje:

§ 1. Inwestycje z zakresu infrastruktury technicznej, zapisane w niniejszym planie obejmują w szczególności realizację dróg gminnych wraz z niezbędnymi urządzeniami drogowymi w liniach rozgraniczających.

§ 2. 1. Realizacja inwestycji, określonych w § 1, przebiegać będzie zgodnie z obowiązującymi przepisami, w tym dotyczącymi: prawa budowlanego, zamówień publicznych, samorządu gminnego, gospodarki komunalnej i ochrony środowiska.

2. Sposób realizacji inwestycji, określonych w § 1, może ulegać modyfikacji.

3. Inwestycje z zakresu przesyłania i dystrybucji paliw gazowych, energii elektrycznej lub ciepła realizowane będą w sposób określony w aktualnie obowiązujących przepisach ustawy Prawo energetyczne.

4. Realizacja i finansowanie inwestycji w zakresie infrastruktury technicznej, niewyszczególnionych w § 1, jest przedmiotem umowy zainteresowanych stron.

§ 3. 1. Zadania własne gminy w zakresie gminnych dróg publicznych oraz utrzymania czystości i porządku finansowane będą z budżetu gminy oraz ze źródeł zewnętrznych w tym m.in. środków własnych, dotacji z funduszy ochrony środowiska, funduszy unijnych, kredytów, pożyczek lub na podstawie porozumień i umów z innymi podmiotami w oparciu o obowiązujące przepisy.

2. Zadania własne gminy z zakresu wodociągów, kanalizacji, usuwania i oczyszczania ścieków komunalnych finansowane będą na podstawie aktualnie obowiązujących przepisów ustawy o zbiorowym zaopatrzeniu w wodę i zbiorowym odprowadzaniu ścieków z budżetu gminy oraz ze źródeł zewnętrznych w tym m.in. środków własnych przedsiębiorstw komunalnych oraz dotacji z funduszy ochrony środowiska i funduszy unijnych, kredytów, pożyczek lub na podstawie umów z innymi podmiotami.

3. Zadania z zakresu budowy sieci energetycznych i gazowych finansowane będą na podstawie aktualnie obowiązujących przepisów ustawy Prawo energetyczne.