

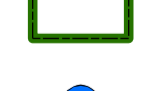




Aglomeracja Kunów
1:25 000



-  granica miasta Kunów
-  granica gminy Kunów
-  obszar SOO Natura 2000 PLH260039 Wzgórza Kunowskie
-  obszar aglomeracji Kunów
-  granice OCHK Doliny Kamiennej
-  ujęcia wody
-  os - oczyszczalnia ścieków
-  zrzut ścieków

PUWG. 1992
 Projekt: Główny Kogener
 Fałszy. Easting: 500000.000000
 Fałszy. Northing: 0300000.000000
 Central. Meridian: 19.0000000
 Scale Factor: 0.9999000
 Latitude Of Origin: 0.0000000
 Linear Unit: Meter
 GCS: ETRS_1989
 Datum: D_ETRS_1989