

Załącznik
do uchwały nr
Rady Miejskiej w Kunowie
z dnia 30 maja 2011r.



Miasto i Gmina Kunów

Strategia Rozwoju Miasta i Gminy Kunów

na lata

2011 – 2020



Maj 2011 r.

Rozdział	Nazwa	Strona
1.	Wstęp	4
2.	Proces tworzenia strategii i jego uczestnicy	5
3.	Metodologia	11
	Część 1 - Charakterystyka Miasta i Gminy Kunów	13
1.	Infrastruktura techniczna	15
1.1	Infrastruktura drogowa	15
1.2	Infrastruktura wodociągowa	20
1.3	Infrastruktura sanitarna	23
1.4	Infrastruktura gazowa i zaopatrzenie w ciepło	26
1.5	Telekomunikacja	27
1.6	Gospodarka odpadami	27
1.7	Transport i komunikacja	27
1.8	Energia elektryczna	29
1.9	Sieć rzeczna	29
2.	Obszar gospodarczy	31
2.1	Struktura przedsiębiorstw	31
2.2	Baza turystyczno-gastronomiczna	34
2.3	Walory turystyczno-krajobrazowe	35
2.4	Rolnictwo	45
2.5	Tereny inwestycyjne	47
3.	Sfera społeczna	48
3.1	Struktura ludności	48
3.2	Bezrobocie	49
3.3	Pomoc społeczna	53
3.4	Bezpieczeństwo	54
3.5	Ochrona zdrowia	56
3.6	Organizacje pozarządowe i ich działalność	57
4.	Edukacja i organizacja czasu wolnego	74
4.1	Edukacja szkolna	74
4.2	Edukacja przedszkolna	87
4.3	Infrastruktura sportowa	91
4.4	Biblioteka publiczna	94
4.5	Kultura	97
	Część 2 - Obszary problemowe	102
2.1	Zidentyfikowane problemy	102
2.2	Ocena stanu rozwoju Miasta i Gminy oraz preferowane kierunki jego rozwoju w badaniach opinii mieszkańców	108
2.3	Mocne strony Miasta i Gminy i czynniki sprzyjające rozwojowi	111
2.4	Szanse i zagrożenia rozwoju	114
	Część 3 - Wizja, cele i działania	116
3.1	Miasto i Gmina Kunów w roku 2020 - wizja rozwoju	116

Strategia Rozwoju Miasta i Gminy Kunów na lata 2011-2020

3.2	Cele strategiczne	117
3.3	Harmonogram działań realizujących cele strategiczne	118
3.4	Finansowanie działań	143
	Część 4 - Monitoring i ewaluacja Strategii	145
4.1	Powołanie Zespołu Monitorującego Realizację Strategii	145
4.2	Sposoby oceny Strategii	147
4.3	Komunikacja społeczna i promocja	149
4.4	Aktualizacja Strategii	151
	Bibliografia	152
	Spis tabel	153
	Spis fotografii	155
	Spis map	158
	Spis wykresów	159
	Wzór ankiety konsultacji społecznych	160
	Wiek, płeć i status zawodowy ankietowanych	162

1. Wstęp

Rozpoczynając proces planowania strategicznego w gminie musimy odpowiedzieć sobie na pytanie, co rozumiemy przez planowanie strategiczne i dlaczego jest ono potrzebne gminie. Większość gmin posiada plany rozwojowe w poszczególnych dziedzinach życia społecznego, jednak kolejność i zakres ich wdrażania zależy zwykle od nacisków różnych grup czy od możliwości pozyskania środków na określony typ zadań. Ponieważ praktycznie każdy samorząd ma w swoim budżecie za mało środków w stosunku do potrzeb zachodzi więc konieczność określenia priorytetów w taki sposób, aby osiągnąć możliwie najlepszą efektywność wydatkowanych środków.

Proces planowania strategicznego w Gminie Kunów został rozpoczęty od dokładnej analizy stanu gminy w podstawowych sferach życia społecznego. Wnioski z przeprowadzonej diagnozy stanowiły punkt wyjścia do określenia mocnych i słabych stron Gminy, a następnie zdefiniowania wynikających z nich szans i zagrożeń. Ten sposób wyznaczenia obszarów priorytetowych – oparty na mocnych stronach gminy – pozwolił określić cele strategiczne i zadania. Proces ten powinien mieć charakter ciągły – niezbędny więc jest bieżący monitoring i ocena wdrażania planów strategicznych. Bieżąca kontrola pozwoli na wprowadzanie we właściwym czasie korekt i poprawek w programach realizacyjnych.

Ważnym aspektem planowania strategicznego jest możliwie szeroka konsultacja społeczna planowanych rozwiązań. Wyznaczone w procesie konsultacyjnym cele strategiczne będą akceptowane przez większość mieszkańców – co zdecydowanie ułatwi ich realizację i zwiększy zrozumienie społeczne dla decyzji podejmowanych przez Radę Miejską. Władze samorządowe powinny wnikliwie analizować uwagi mieszkańców zgłaszane w trakcie wdrażania strategii, ponieważ będą one stanowić cenne wskazówki do ewentualnych korekt planów działania.

2. Proces tworzenia strategii i jego uczestnicy

W dniu 19.01.2011r. w Urzędzie Miasta i Gminy Kunów odbyła się debata strategiczna dotycząca obszaru społecznego strategii. Liderzy debaty przedstawili zasoby, które posiada gmina z jednoczesnym zaznaczeniem czego jeszcze brakuje w obszarze społecznym. W ten sposób wyznaczono kierunki rozwoju gminy na najbliższe lata.



Zdjęcie nr 1. Warsztaty strategiczne – sektor społeczny w dn. 19.01.2011r.
Fot. Pro-Inspiracja.pl

Lista uczestników spotkania:

1. Maria Pająk – Dyrektor Gimnazjum w Kunowie
2. Wiesława Sitarska – Dyrektor PSP w Janiku
3. Leokadia Markiewicz – Przewodnicząca Koła Gospodyń Wiejskich w Nietulisku Małym
4. Urszula Pasternak – Dyrektor PSP im. Stanisława Staszica w Nietulisku Dużym
5. Dorota Opara – Dyrektor PSP w Kunowie
6. Krystyna Jara – Przewodnicząca Koła Gospodyń Wiejskich w Bukowiu
7. Krystyna Chlewicka – Przewodnicząca Koła Gospodyń Wiejskich w Chocimowie
8. Małgorzata Krajewska – Dyrektor Publicznego Przedszkola w Kunowie
9. Anna Czuba – nauczyciel Zespołu Szkół w Kunowie
10. Ewa Piętowska – Dyrektor PSP im. Witolda Gombrowicza w Dołach Biskupich
11. Ida Nowakowska – Łapa – Dyrektor PSP w Wymysłowie, Prezes Stowarzyszenia Oświatowego „Przyjazna Szkoła” w Wymysłowie
12. Iwona Pomykała – Dyrektor PSP w Miłkowskiej Karczmi
13. Renata Ćwiklińska – Prezes Stowarzyszenia Rozwoju Wsi Bukowie i Okolic
14. Stanisław Kowalski – Prezes Stowarzyszenia „Nietulisko nad Świśliną”

Strategia Rozwoju Miasta i Gminy Kunów na lata 2011-2020

15. Wojciech Socha – przedstawiciel Towarzystwa Przyjaciół Ziemi Kunowskiej

16. Marek Kwaśniak – przedstawiciel LKS „Stal” Kunów

17. Andrzej Sidor – Kierownik Referatu Ochrony Środowiska, Rolnictwa i Rozwoju Lokalnego Urzędu Miasta i Gminy Kunów

Moderatorzy spotkania:

1. Agata Czupryńska

2. Rafał Graczkowski

Łącznie w spotkaniu wzięło udział 19 osób.



Zdjęcie nr 2. Warsztaty strategiczne – sektor społeczny w dn. 19.01.2011r.
Fot. Pro-Inspiracja.pl



Zdjęcie nr 3. Warsztaty strategiczne – sektor społeczny w dn. 19.01.2011r.
Fot. Pro-Inspiracja.pl

Kolejną dyskusję, tym razem dla „obszaru przedsiębiorczość”, w której wzięli udział przedsiębiorcy działający na terenie miasta i gminy Kunów zorganizowano w dniu 20 stycznia 2011r. i wzięli w niej udział:

1. Beata Duda – Burmistrz Miasta i Gminy Kunów
2. Andrzej Sidor – Kierownik Referatu Ochrony Środowiska, Rolnictwa i Rozwoju Lokalnego Urzędu Miasta i Gminy Kunów
3. Tomasz Miśkiewicz – TBM Snacks
4. Marian Skrzypczyk - Przedsiębiorstwo Transportowo –Budowlano -Drogowe Drogowiec
5. Sylwia Różalska – sklep spożywczy
6. Czesław Głazek – PPU Ekoinstal
7. Wiesław Gruszczyński – właściciel Firmy Handlowo-Uslugowej „Bud – dach”
8. Andrzej Szumliński – Współwłaściciel BPR Sp. z o.o.
9. Grzegorz Płaskociński – Prezes Perfectdoor Sp. z o.o.
10. Konrad Gardynik – Dyrektor zakładu firmy Paradowscy AMP Sp. j.
11. Marek Paradowski – właściciel firmy Paradowscy AMP Sp. j.
12. Stanisław Kozieł – Komo Service
13. Adolf Obara – Piekarnia „Pod Wiatrakiem”
14. Szymon Raban – właściciel PHU Profit
15. Danuta Niebieszczeńska – P. H. Nietulisko Duże
16. Ignacy Harażny – firma „Katoha” Kopalnia Piasku
17. Agata Czupryńska - firma Pro-Inspiracja.pl
18. Rafał Graczkowski – firma Pro-Inspiracja.pl



Zdjęcie nr 4. Część „przemysłowa” w Kunowie – fot. Pro-Inspiracja.pl

W dniu 28 lutego 2011r. odbyło się spotkanie z władzami i kierownikami jednostek organizacyjnych Miasta i Gminy Kunów:

1. Beata Duda – Burmistrz Miasta i Gminy Kunów
2. Andrzej Sidor – Kierownik Referatu Ochrony Środowiska, Rolnictwa i Rozwoju Lokalnego Urzędu Miasta i Gminy Kunów
3. Andrzej Sarek – Kierownik Zakładu Gospodarki Komunalno-Mieszkaniowej
4. Grażyna Ogórek – Kierownik Referatu Techniczno-Inwestycyjnego
5. Halina Kwiecień – Kierownik Referatu Gospodarki Nieruchomościami i Mieniem Gminnym
6. Marek Kołodziński – specjalista ds. techniczno-administracyjnych
7. Joanna Potrzeszcz – Kierownik Miejsko-Gminnego Ośrodka Pomocy Społecznej
8. Ewa Gaj – Dyrektor Miejsko-Gminnej Biblioteki Publicznej w Kunowie
9. Katarzyna Kozieł – Kierownik Referatu Gospodarki Przestrzennej
10. Ewa Celejewska – Sekretarz Miasta i Gminy Kunów
11. Agnieszka Borowska – Kierownik Urzędu Stanu Cywilnego
12. Jacek Pastuszka – Kierownik Referatu Spraw Obywatelskich



Zdjęcie nr 5. Spotkanie konsultacyjne – Radni i Sołtysi, 03.03.2011r.
Fot. Pro-Inspiracja.pl

W dniu 3 marca 2011r. odbyło się spotkanie konsultacyjne z Radnymi i Sołtysami Miasta i Gminy Kunów, w którym wzięli udział:

1. Zygmunt Krześniak – Sołtys Sołectwa Nietulisko Duże
2. Henryk Podsiadło – Inkasent Sołectwa Kunów –Piaski
3. Jan Jabłoński – Sołtys Sołectwa Kolonia Piaski
4. Wioletta Krzesimowska – Radna Sołectwo Doły Biskupie
5. Marzena Farys – Sołtys Sołectwa Kurzacze
6. Aleksander Kostucha – Sołtys Sołectwa Doły Biskupie
7. Teresa Łucka – Radna Sołectwa Nietulisko Małe, Kolonia Piaski
8. Barbara Bęben – Inkasent Sołectwa Kunów
9. Bogumiła Kozieł – Przewodnicząca Rady Osiedla Kunów Piaski
10. Władysław Walesic – Zastępca Przewodniczącego Rady Osiedla Kunów Piaski
11. Jadwiga Banasik – Sołtys Sołectwa Kolonia Inwalidzka
12. Ryszard Gawlik – Radny Sołectwa Wymysłów
13. Krystyna Banasik – Sołtys Sołectwa Miłkowska Karczma
14. Izabela Surowiec – Sołtys Sołectwa Małe Jodło
15. Wioletta Pochylska – Sołtys Sołectwa Nietulisko Małe
16. Stanisław Dziulka - Sołtys Sołectwa Bukowie
17. Renata Ćwiklińska – Radna Sołectwa Bukowie, Biechów, Udziarów
18. Jerzy Relikowski – Radny Sołectwa Bokszycka
19. Jerzy Soboń – Sołtys Sołectwa Rudka
20. Jadwiga Ronduda – Sołtys Sołectwa Prawęciny
21. Józef Powrózek – Sołtys Sołectwa Biechów
22. Wacław Lewandowski – Radny Sołectwa Janik, Kolonia Inwalidzka
23. Roman Wójcik – Przewodniczący Rady Miejskiej
24. Mirosław Chodzyński – Radny Miasta Kunów

Strategia Rozwoju Miasta i Gminy Kunów na lata 2011-2020

25. Barbara Domagała – Radna Sołectwa Chocimów, Prawęcín, Małe Jodło

26. Szymon Pająk – Wice Przewodniczący Rady Miejskiej, Miasto Kunów



Zdjęcie nr 6. Spotkanie konsultacyjne – Radni i Sołtysi, 03.03.2011r.
Fot. Pro-Inspiracja.pl

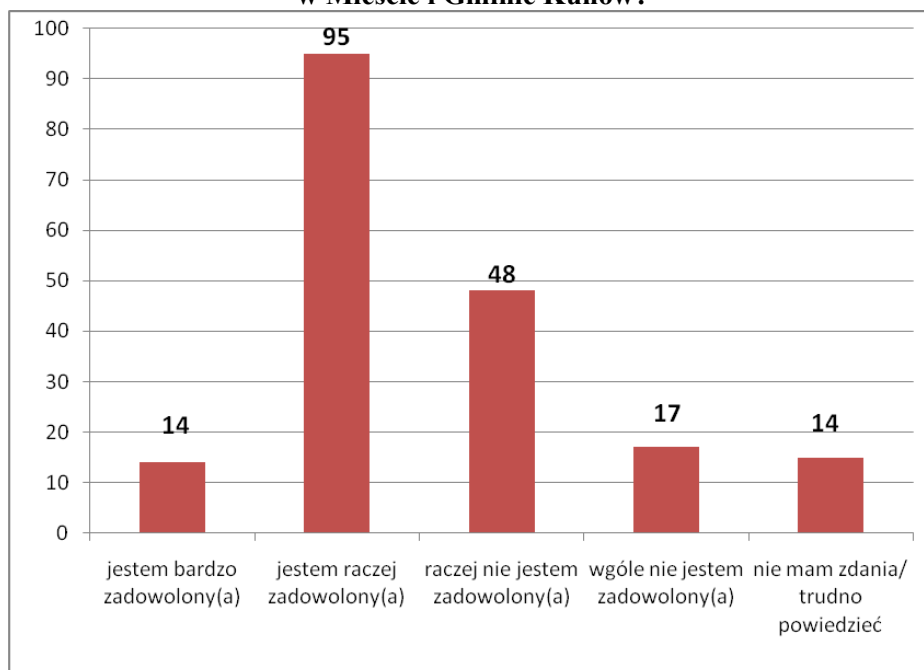
3. Metodologia

Strategia rozwoju Miasta i Gminy Kunów obejmuje horyzont czasowy do roku 2020. Jest ona produktem planowania strategicznego wykonanego przez zewnętrznych ekspertów wspólnie z burmistrzem, pracownikami Urzędu Miasta i Gminy Kunów, radnymi, sołtysami, przedstawicielami przedsiębiorców i organizacji społecznych. Do jej opracowania wykorzystano metodę planowania społecznego połączoną z metodą ekspercką. W procesie opracowywania strategii przyjęto założenie, że zastosowana **metoda planowania strategicznego** to systematyczne i ciągłe działanie, podczas którego samorząd przewiduje i planuje przyszłość, określa odpowiednie etapy realizacji i realne środki do jej osiągnięcia. Planowanie strategiczne jako proces ciągły łączy w sobie dużą liczbę małych projektów w celu osiągnięcia szerszych ekonomicznych celów.

Proces uspołeczniania planowania rozwoju gminy odbywał się w następujących płaszczyznach:

- opis statystyczny, w który zaangażowany zostali kierownicy jednostek organizacyjnych gminy, organizacji pozarządowych,
- włączenie liderów społeczności lokalnych w przygotowanie strategii, udział przedsiębiorców, szkół i stowarzyszeń w dyskusjach strategicznych,
- badanie ankietowe skierowane do mieszkańców Miasta i Gminy.

Wykres nr 1: Jest Pan(i) zadowolony(a), czy też niezadowolony(a) z tego, że mieszka Pan(i) w Mieście i Gminie Kunów?



Źródło: opracowanie własne na podstawie badania ankietowego przeprowadzonego w I kwartale 2011r.

Strategia Rozwoju Miasta i Gminy Kunów na lata 2011-2020

57,67 % mieszkańców Gminy jest bardzo oraz raczej zadowolonych z tego, że mieszka w Gminie Kunów, 34,39% jest raczej niezadowolonych oraz niezadowolonych, zaś 7,94% nie ma zdania.

Dokonano także analizy:

- dokumentów strategicznych Miasta i Gminy Kunów:

1. Strategia Rozwoju Gminy Kunów.
2. Program Ochrony Środowiska dla Miasta i Gminy Kunów na lata 2009-2012 z perspektywą na lata 2013-2016.
3. Strategia Rozwiązywania Problemów Społecznych dla Miasta i Gminy Kunów na lata 2011-2015
4. Wieloletnia Prognoza Finansowa Gminy Kunów na lata 2011-2020 przyjętej uchwałą Rady Miejskiej w Kunowie z dn. 30.12.2010r.

- strategii innych instytucji i podmiotów

1. Strategia Rozwoju Województwa Świętokrzyskiego do roku 2020
2. Strategia Zrównoważonego rozwoju powiatu ostrowieckiego do roku 2020
3. Lokalna Strategia Rozwoju LGD Krzemienny Krąg
4. Strategia promocji produktu turystycznego LGD Krzemienny Krąg

- sprawozdań jednostek organizacyjnych Gminy Kunów:

1. Sprawozdanie z działalności Miejsko-Gminnej Biblioteki Publicznej w Kunowie za 2009 rok.
2. Sprawozdanie z działalności Miejsko-Gminnego Ośrodka Pomocy Społecznej w Kunowie za rok 2009.
3. Sprawozdanie z wykonania budżetu Gminy Kunów za rok 2007, 2008, 2009, 2010.

Część 1 – Charakterystyka Miasta i Gminy Kunów

Miasto i Gmina Kunów położone jest we wschodniej części województwa świętokrzyskiego i wraz z miastem Ostrowiec Świętokrzyski, gminą miejsko-wiejską Ćmielów oraz gminami wiejskimi: Bałtów, Bodzechów i Waśniów tworzy powiat ostrowiecki.

Gmina graniczy z:

- gminami powiatu ostrowieckiego: Waśniów, Bodzechów i miastem Ostrowiec Świętokrzyski,
- gminami powiatu starachowickiego: Pawłów i Brody,
- gminą Sienno w powiecie lipskim, w województwie mazowieckim.



Mapa nr 1 - Gmina Kunów na tle Powiatu Ostrowieckiego.

Źródło: <http://www.powiat.ostrowiecki.eu/>

Gmina zajmuje powierzchnię 113,71 km² (11 371 ha), z czego 51,01 km² zajmują lasy i grunty leśne, użytki rolne – 55,28 km², pozostałe grunty – 7,29 km².

W skład gminy wchodzi miasto Kunów i 17 sołectw:

1. Sołectwo Biechów
2. Sołectwo Boksycka
3. Sołectwo Bukowie
4. Sołectwo Chocimów
5. Sołectwo Doły Biskupie
6. Sołectwo Janik
7. Sołectwo Kolonia Inwalidzka
8. Sołectwo Kolonia Piaski
9. Sołectwo Kurzacze
10. Sołectwo Małe Jodło

Strategia Rozwoju Miasta i Gminy Kunów na lata 2011-2020

11. Sołectwo Miłkowska Karczma
12. Sołectwo Nietulisko Duże
13. Sołectwo Nietulisko Małe
14. Sołectwo Prawęcín
15. Sołectwo Rudka
16. Sołectwo Udziów
17. Sołectwo Wymysłów

1. Infrastruktura techniczna

W skład zasobów technicznych każdego samorządu możemy zaliczyć infrastrukturę m.in. drogową, wodociągową, sanitarną, gazową, zaopatrzenia w ciepło i energię elektryczną. W tej części Strategii opisano także gospodarkę odpadami, zaopatrzenie w energię elektryczną, dostępność usług telekomunikacyjnych oraz transport i komunikację, a także sieć rzeczną.

1.1 Infrastruktura drogową

Przez teren Gminy przebiega droga krajowa nr 9 Radom-przeście graniczne Barwinek obsługująca głównie ruch tranzytowy o długości 8,7 km na obszarze gm. Kunów. Brak jest w Gminie dróg o statusie wojewódzkim. Natomiast występują drogi powiatowe o długości 57,81 km, zaś gminne zajmują 107,41 km. Poniższa tabela nr 1 prezentuje nazwy dróg, ich numery i długość na terenie Miasta i Gminy Kunów.

Tabela 1 - Drogi publiczne na terenie Miasta i Gminy Kunów

L.p.	Aktualny numer drogi	Nazwa drogi	Długość na terenie Miasta i Gminy Kunów
Drogi gminne			
1.	001348T	Bukowie - Chmielów	1,3 km
2.	001349T	Nietulisko Duże-Prawęcín	4,0 km
3.	001350T	Biechów przez wieś	1,3 km
4.	001351T	Biechów Działki - Bukowie	1,4 km
5.	001352T	Udziców Dolny - Biechów	2,3 km
6.	001353T	Nietulisko Małe-Nietulisko Duże	1,9 km
7.	001354T	Rajek- Janik (półn.)	0,9 km
8.	001355T	Boksycka - Kol. Janik	4,3 km
9.	001356T	Kol. Miłkowska - Kurzacze	4,5 km
10.	001357T	Nosów-Małe Jodło	1,1 km
11.	001358T	Doły Biskupie – przez wieś	1,0 km
12.	001359T	Udziców Górny – przez wieś	1,0 km
13.	001360T	Żurawka-Bukowie	2,0 km
14.	001361T	Nietulisko Małe-Kunów	2,7 km
15.	001362T	Kunów Piaski- Lubienik	2,7 km
16.	001363T	Wymysłów- Kol. Janik	3,0 km
17.	001364T	Podlubienik – Kol. Inwalidzka	2,3 km
18.	001365T	Podlubienik - Sadłowizna	1,5 km
19.	001366T	Kunów Piaski przez wieś	1,4 km
20.	001367T	Doły Biskupie – Prawęcín Górny	1,3 km
21.	001368T	Prawęcín przez wieś	1,4 km
22.	001369T	Prawęcín Górny – Kol. Kunów – do drogi Prawęcín-Chocimów	1,0 km
23.	001370T	Prawęcín Dolny – do drogi Kunów - Chocimów	2,7 km
24.	001371T	Prawęcín –Doły Opacie	2,0 km
25.	001372T	Doły Biskupie -Gębice	1,5 km
26.	001373T	Bukowie- Koziánka	0,9 km

Strategia Rozwoju Miasta i Gminy Kunów na lata 2011-2020

27.	001374T	Kolonia Chocimów przez wieś	1,0 km
28.	001375T	Nietulisko Małe- Kolonia Piaski	1,8 km
29.	001376T	Boksycka – do drogi Kunów - Ostrowiec	2,2 km
30.	001377T	Kunów-Rudka Kolonia	2,5 km
31.	001378T	Biechów - Działkowice (do studni)	1,0 km
32.	001379T	od drogi powiatowej do Biechowa - Działkowice	1,4 km
33.	001380T	od drogi powiatowej do Biechowa – Działkowice	1,3 km
34.	001381T	Nietulisko Duże – Podlesie – Doły Biskupie	3,2 km
35.	001382T	Chocimów przez wieś	0,5 km
36.	001383T	Bukowie przez wieś	2,5 km
37.	001384T	Nietulisko Małe – Kunów	1,6 km
38.	001385T	Doły Biskupie – Doły Opacie	0,4 km
39.	001386T	Kunów (Strumyk-Ciołek)	3,5 km
40.	001387T	Wymysłów- Kolonia Miłkowska	4,2 km
41.	001388T	Kol. Miłkowska przez wieś	2,6 km
42.	001389T	Kol. Miłkowska przez wieś - Sadłowizna	3,8 km
43.	001390T	Janik - Kozianka las	2,7 km
44.	001391T	Kolonia Rudka przez wieś	0,6 km
45.	001392T	Kolonia Inwalidzka przez wieś	0,6 km
46.	001393T	Kunów Piaski – Kolonia Piaski	1,5 km
47.	001394T	Kunów (Szkolna, Partyzantów, Ogrodowa)	2,0 km
48.	001395T	Nietulisko Fabryczne przez wieś	0,7 km
49.	001396T	Kunów Piaski ul. Prosta	0,4 km
50.	001397T	Nietulisko Małe przez wieś	0,9 km
51.	001398T	Kunów Piaski (ul. Górna)	2,0 km
52.	001399T	Kunów (Kościelna, Podgórze)	2,2 km
53.	001352T	Udziców Dolny	0,65 km
54.	0659T	Wymysłów-Boksycka	5,4 km
55.		Bukowie Gościniec	0,50 km
56.		Nietulisko Małe do rzeki	0,60 km
57.		Miłkowska Karczma „Fryzielówka”	0,85 km
58.		Stara Rudka przez wieś	0,72 km
59.		Stara Rudka łącznik	0,19 km
Razem			107,41 km

Drogi powiatowe

L.p.	Aktualny numer drogi	Nazwa drogi	Długość na terenie Miasta i Gminy Kunów
1.	0649T	Nietulisko-Kolonia Nietulisko Wielkie – Doły – Broniewice – Szeligi- Kotarszyn – Boleszyn – Prusinowice – Waśniów	5,3 km
2.	0650T	Kałków- Godów- Zarzecze – Doły Biskupie	1,8 km
3.	0651T	Doły Biskupie – Prawęcín - Kunów	6,1 km
4.	0652T	Prawęcín – Zagaje – Zagaje Boleszyńskie - Kotarszyn	2,7 km
5.	0653T	Zagaje Boleszyńskie - Chocimów	4,3 km
6.	0655T	Pękostawice – Nosów- Działki – Piotrów -Waśniów	1,45 km
7.	0656T	Kunów- Chocimów – Kolonia Chocimów – Śnieżkowice – Strupice – Gaj – Boksyce (gm. Waśniów)	6,11 km

Strategia Rozwoju Miasta i Gminy Kunów na lata 2011-2020

8.	0657T	Kunów- Janik – Wymysłów – Ostrowiec Świętokrzyski	5,9 km
9.	0658T	Kunów- Kolonia Piaski – Kolonia Inwalidzka – Podlubienik – Janik	5,5 km
10.	0660T	Miłkowska Karczma – Kolonia Miłkowska – Ostrowiec Świętokrzyski	6,4 km
11.	0661T	Miłkowska Karczma – Kurzacze – Nowa Dębowa Wola – Dębowa Wola	3,15 km
12.	0663T	Kunów-Udziców - Chmielów	2,0 km
13.	0666T	Bukowie - Świrna	1,6 km
14.	0667T	Kunów – Kozia Ulica – Bukowie - Chocimów	5,5 km
Razem			57,81 km
Drogi krajowe			
1.	Nr 9	Radom - Ostrowiec – Rzeszów	8,7 km

Źródło: dane Urzędu Miasta i Gminy Kunów

Analizując nakłady inwestycyjne Gminy w zakresie inwestycji drogowych zrealizowanych w latach 2007-2010 warto zwrócić uwagę, iż w roku 2007 powódź zniszczyła część dróg w miejscowościach Biechów, Doły Biskupie, Bukowie, i to co za tym idzie znaczna część środków została skierowana na odbudowę ich nawierzchni. Część z tych przedsięwzięć została zrealizowana przy współudziale finansowym Ministerstwa Spraw Wewnętrznych i Administracji oraz Urzędu Marszałkowskiego Województwa Świętokrzyskiego. Były to drogi:

- **Biechów** - odbudowa drogi gminnej o dł. 250 mb
- **Biechów** - odbudowa drogi gminnej przez wieś o dł. 444 mb oraz szerokości zmiennej 3-4 m
- **Kunów** - odbudowa drogi gminnej/lokalnej ul. Kaznodziejska o dł. 350 mb i szerokości 4 m
- **Bukowie – Kozianka** - odbudowa drogi gminnej
- **Rudka** – odbudowa drogi gminnej – o dł. 671 mb i szerokości 4 m

W 2009r. rozpoczęto dużą inwestycję pn. „**Odtworzenie starego układu urbanistycznego /Plac Wolności/ w Kunowie**” o wartości ok. 9 000 000 zł. Na realizację przedsięwzięcia samorząd uzyskał dotację (ok. 68%, tj. 4 648 004,77zł) z Europejskiego Funduszu Rozwoju Regionalnego w ramach Regionalnego Programu Operacyjnego Województwa Świętokrzyskiego na lata 2007-2013, oś 6 „Wzmocnienie ośrodków miejskich i rewitalizacja małych miast”, działanie 6.2 „Rewitalizacja małych miast”.



Zdjęcie nr 7. Odtworzenie starego układu urbanistycznego /Plac Wolności/ w Kunowie.
Fot. Pro-Inspiracja.pl

Zakończenie inwestycji planowane jest na wrzesień 2011r. Jej zakres obejmuje odtworzenie starego układu urbanistycznego polegającego na zagospodarowaniu istniejącego zieleńca rynkowego oraz przebudowę układu drogowego wraz z pełną infrastrukturą techniczną tj. przebudową sieci wodociągowej, kanalizacyjnej, oświetleniowej, elektrycznej i teletechnicznej w obrębie Placu Wolności. Dzięki przedsięwzięciu zostanie przywrócona reprezentacyjna funkcja rynku.



Zdjęcie nr 8. Rynek w Kunowie w trakcie prac remontowych [styczeń 2011].
Fot. Pro-Inspiracja.pl

Istotne dla miasta Kunów i miejscowości położonych wzdłuż drogi krajowej są wszelkie inwestycje poprawiające bezpieczeństwo na tej tranzytowej trasie. W najbliższym czasie **Generalna Dyrekcja Dróg Krajowych i Autostrad** planuje „Rozbudowę drogi krajowej nr 9 na odcinku od km 60+557 do km 61+390 (strona lewa) w zakresie budowy

chodnika i systemem odwodnienia oraz przebudowy istniejącej sieci uzbrojenia terenu w miejscowości Kunów” oraz podobną inwestycję tylko na odcinku od km 57+829 do km 59+329 w miejscowości Nietulisko Duże i Nietulisko Małe. Dla obu przedsięwzięć zostały opracowane dokumentacje techniczne oraz wydano stosowne decyzje o zezwoleniu na realizację inwestycji drogowej.

Gmina aktywnie stara się pozyskiwać możliwe środki zewnętrzne na kosztowne inwestycje drogowe, czego przykładem mogą być zadania:

- **Budowa drogi gm. Janik – Podlubienik - Las wraz z oświetleniem ulicznym**
Inwestycja zrealizowana w 2009r. Całkowita jej wartość wyniosła 1 340 925,36 zł, z czego dofinansowanie w ramach Narodowego Programu Przebudowy Dróg Lokalnych wyniosło 670 427,18 zł.
- **Rudka** – budowa drogi dojazdowej w miejscowości o długości 920 mb. Inwestycja planowana do zakończenia w 2011r., uzyskała dotację w ramach RPO WŚ.
- **Doły Biskupie – Gębice** - modernizacja drogi gminnej o długości 643 m i szerokości 4 m. Na jej realizację uzyskano dofinansowanie z Funduszu Ochrony Gruntów Rolnych.
- **Podlubienik – Sadłowizna** przebudowa drogi gminnej - zadanie zrealizowane w roku 2008 przy wsparciu Nadleśnictwa Ostrowiec Św.

Od IV kwartału 2010r. Gmina realizuje przedsięwzięcie pt. „**Zaprojektowanie, wykonanie modernizacji i rozbudowy oraz konserwacja oświetlenia ulicznego i drogowego w Gminie Kunów**”. Inwestycja obejmuje m.in.

- wykonanie wymiany konstrukcji nośnych, elementów zasilających i zabezpieczeń dla 594 punktów świetlnych (opraw i źródeł światła), montaż kontrolerów internetowych sterujących oświetleniem,

- dobudowę 77 szt. opraw oświetleniowych.

Wartość zadania wynosi w I etapie (wg w/w zakresu prac wraz 3 letnią rękojmią na konserwację zmodernizowanego systemu oświetleniowego) 1 051 929,54zł, zaś całkowite koszty modernizacji istniejącego systemu oświetlenia, dowieszeń oraz niezbędnych dobudów szacuje się na ok. 3 mln zł.

Ważną inwestycją dla mieszkańców miejscowości **Milkowska Karczma** i **Kurzacze** jest **budowa drogi** w tych miejscowościach, która jest planowana do wykonania w 2012 roku. Zadanie znajduje się w fazie przygotowania dokumentacyjnego i pozwolenia na budowę, pozyskano m.in. pas drogowy pod potrzeby planowanej inwestycji.

1.2 Infrastruktura wodociągowa

Gmina Kunów jest w 99,9% zwodociągowana. Na jej terenie istnieją wodociągi grupowe zlokalizowane w miejscowościach: Bokszycka, Kunów – Góra Bukowska, Biechów, Kunów – Fabryczna, Małe Jodło, Doły Biskupie. Tabela 2 prezentuje podstawowe wskaźniki obrazujące wskaźnik zwodociągowania, długość sieci, ilość podłączeń wodociągowych oraz średnie zużycie wody w gospodarstwach domowych.

Tabela 2: Zaopatrzenie w wodę.

L.p.	Wyszczególnienie	j.m.	Stan na dzień 31.12.2010 r.
1.	Wskaźnik zwodociągowania gminy ¹	%	99,9
2.	Długość sieci wodociągowej rozdzielczej	km	119,6
3.	Podłączenia wodociągowe prowadzące do budynków mieszkalnych	szt.	2701
4.	Zużycie wody z wodociągów w gospodarstwach domowych	m ³ /miesz./rok	28

Źródło: dane UMiG Kunów

Woda pobierana jest w całości z ujęć podziemnych. Istniejące zaopatrzenia w wodę zostały dostosowane i połączone w bezpieczne systemy tworzące obustronne zasilania dla większości ujęć wody. Takie działanie pozwala na ciągłą, niezawodną, bezpieczną i bezawaryjną dostawę wody dla użytkowników.

W obrębie gminy Kunów wyróżniamy 2 strefy ze względu na zasobność wód podziemnych.

Strefa (GZWP) nr 420 Wierzbica – Ostrowiec Św. posiadająca dokumentację hydrologiczną. Zbiornik ten znajduje się w północno- wschodniej części gminy. Środkowo-górny poziom wodonośny zbudowany jest z piaskowców i wapieni, występują w nim wody porowo- szczelinowe i szczelinowe.

Strefa użytkowych zbiorników wód podziemnych (UZWP) związana jest z dolno-jurajskimi piaskowcami, w których występują porowo-szczelinowe triasowe i permskie piaskowce, margle wapienie i dolomity z czwartorzędowymi piaskami i żwirami rzecznyymi w dolinie rzeki Kamienna. Wydajność studni wierconych ujmowanych z poziomu czwartorzędowego wynosi kilkanaście m³, zaś tych wierconych z poziomu wody jurajskiej i triasowej wynosi od kilku do 100m³/h.

¹ Wskaźnik zwodociągowania oznacza stosunek liczby mieszkańców korzystających z wody wodociągowej do ogólnej liczby mieszkańców wyrażony w %.

Wody podziemne GZWP i UZWP są narażone na przedostanie się zanieczyszczeń z powierzchni terenu, gdyż na obszarach ich występowania brak jest naturalnej izolacji z gruntów spoistych (glin, ilów) lub ta izolacja ma małą miąższość i nie zabezpiecza w dostatecznym stopniu przed przenikaniem zanieczyszczeń. Dodatkowym czynnikiem zwiększającym możliwość migracji jest występowanie uskoków.

Tabela 3 przedstawia informację nt. zaopatrzenia mieszkańców w wodę.

Tabela 3: Ujęcia wody pitnej i stacje uzdatniania wody.

Lp.	Ujęcia wody pitnej			Stacje uzdatniania		Powierzchnia strefy ochronnej ha
	Nazwa ujęcia / lokalizacja	Rodzaj: wody podziemne lub wody powierzchniowe	Wydajność m ³ /dobę	Nazwa / lokalizacja	Wydajność m ³ /dobę	
1.	Boksycka	Wody podziemne	528	SUW Boksycka	528	0,1761
2.	Kunów-Fabryczna	Wody podziemne	883	SUW Kunów-Fabryczna	883	0,0108
3.	Kunów-Góra Bukowska	Wody podziemne	668	-	-	0,0100
4.	Biechów	Wody podziemne	375	SUW Biechów	375	0,2700
5.	Małe Jodło	Wody podziemne	77	-	-	0,0400
6.	Doły Biskupie	Wody podziemne	708	SUW Doły Biskupie	708	0,0200

Źródło: dane UMiG Kunów



Zdjęcie nr 9. Teren ochrony bezpośredniej ujęcia wody podziemnej w miejscowości Doły Biskupie. Fot. Pro-Inspiracja.pl

Strategia Rozwoju Miasta i Gminy Kunów na lata 2011-2020

W latach 2007-2008 samorząd realizował także inwestycje wodociągowe. Pierwsza z nich, „**Przebudowa ujęcia wody, stacji uzdatniania i budowa sieci wodociągowej z ujęć wody Kunów – Fabryczna**”, wykonana została w latach 2007-2008 i obejmowała przebudowę 3 ujęć wody, stacji wodociągowej wraz ze zmianą technologii uzdatniania wody i budowę sieci magistralnej o dł. 2,6 km na terenie Miasta i Gminy Kunów w rejonie osiedla przy ul. Prostej i ul. Kolejowej. Celem zadania było odciążenie ujęć wody Boksycka od nadmiernego wydobycia i stworzenie drugostronnego zasilania w wodę dla miasta Kunowa. Łączne koszty przebudowy stacji ujęć i budowy sieci wodociągowej wyniosły 2.093.928 zł, z czego dofinansowanie ze Zintegrowanego Programu Operacyjnego Rozwoju Regionalnego wyniosło 1.690.388 zł

Druga inwestycja polegała na **wykonaniu sieci wodociągowej o długości 260 mb w części wsi Rudka.**

1.3 Kanalizacja sanitarna²

Poziom skanalizowania gminy (22 proc. z czego całość sieci kanalizacyjnej znajduje się na terenie miasta Kunów) oraz zakres realizowanych i planowanych do realizacji inwestycji kanalizacyjnych świadczy o tym, że będzie to jedno z głównych wyzwań dla samorządu do 2020r. Poniższa tabela nr 4 prezentuje podstawowe parametry sieci kanalizacyjnej na terenie Miasta i Gminy wg stanu na 31.12.2010r.

Tabela 4: Kanalizacja sanitarna na terenie Miasta i Gminy Kunów

Lp.	Wyszczególnienie	j.m.	Stan na dzień 31.12.2010 r.
1.	Wskaźnik skanalizowania gminy ³	%	22
2.	Długość sieci kanalizacji sanitarnej	km	13,4
3.	Podłączenia kanalizacyjne prowadzące do budynków mieszkalnych	szt.	389
4.	Ilość zbiorników bezodpływowych na ścieki	szt.	1262
5.	Ścieki odprowadzane do kanalizacji	m ³ /rok	91000

Źródło: dane UMiG Kunów

W gminie zlokalizowana jest jedna oczyszczalnia ścieków (typ biologiczna) w Kunowie o max. wydajności 800 m³/d. W roku 2011 planowana jest jej modernizacja.

Tabela 5: Oczyszczalnie ścieków komunalnych - stan na dzień 31.12.2010 r.

Lp.	Nazwa /lokalizacja	RLM (liczba)	Dociążenie %
1.	Oczyszczalnia ścieków w Kunowie	8266	50

Źródło: dane UMiG Kunów

Tak jak wspomniano powyżej, inwestycje kanalizacyjne w najbliższym czasie będą stanowić znaczny udział w wydatkach inwestycyjnych Gminy. Część z nich samorząd już wdrożył (poniżej opis), część jest w decydującej fazie przygotowania lub oceny, a część będzie stanowiła zadania priorytetowe po roku 2015.

²Opracowano m.in. na podstawie Uchwały nr XXVI/136/2008 Rady Miejskiej w Kunowie z dnia 28 marca 2008r. w sprawie kierunków działania Burmistrza Miasta i Gminy Kunów w sprawie organizowania, realizacji i dofinansowania sanitarnej Gminy Kunów.

³Wskaźnik skanalizowania gminy oznacza stosunek liczby mieszkańców podłączonych do systemu kanalizacji do ogólnej liczby mieszkańców wyrażony w %.

Budowa kanalizacji sanitarnej w Kunowie ul. Kaznodziejska, ul. Partyzantów i Osiedle Dziewulskiego (ok. 1 km)

Efektem inwestycji jest wykonanie odcinka sieci kanalizacji sanitarnej dla osiedla wielorodzinnego obejmującego 60 lokali mieszkalnych oraz stworzenie możliwości podłączenia posesji indywidualnych (dot. ul. Kaznodziejskiej, ul. Partyzantów)

Budowa kanalizacji sanitarnej Wymysłów – Boksycka - Ostrowiec Św.

Bardzo duża inwestycja – jej wartość szacuje się na 19,5 mln zł - planowana jest do realizacji w najbliższych latach w przypadku uzyskania dofinansowania z Funduszu Spójności. Efektem inwestycji będzie stworzenie możliwości podłączenia dla ok. 400 posesji.

Budowa kanalizacji sanitarnej Rudka - Udziów Dolny - Kunów

Inwestycja obejmuje teren wsi Rudka, Udziów Dolny i ul. Ostrowiecką w Kunowie. Od września 2009r. trwają roboty budowlane. Inwestycja o wartości 3.580.086,00 zł została dofinansowana ze środków Programu Rozwoju Obszarów Wiejskich w wysokości 2 149 993,00 zł. Efektem rzeczowym zadania jest wykonanie kanału sanitarnego o dł. 6,5 km dla 80 posesji. Inwestorem zadania jest Zakład Gospodarki Komunalno-Mieszkaniowej, który realizuje inwestycję z dotacji celowej z budżetu gminy.

Budowa kanalizacji deszczowej na os. Langiewicza w Kunowie

Rezultatem inwestycji jest zmodernizowanie odcinka kanalizacji deszczowej o długości 258 mb na odcinku od włączenia w ul. Słowackiego, ul. Staszica, os. Langiewicza do urządzeń zlokalizowanych przy rondzie w Kunowie wraz z urządzeniami oczyszczającymi piaskownikiem i separatorem. Przedsięwzięcie jest istotne, gdyż dzięki jego realizacji istnieje możliwość odprowadzania wód opadowych z terenów systematycznie zatapiających wodami opadowymi.

Przygotowanie do inwestycji Nietulisko Małe, Nietulisko Duże, Doły Biskupie

Inwestycja podzielona została na etapy. Dla pierwszego z nich - Nietulisko Małe - Nietulisko Duże podpisano umowę z Marszałkiem Województwa o dofinansowanie w ramach Regionalnego Programu Operacyjnego Województwa Świętokrzyskiego. Wartość po przeprowadzonych przetargach wynosi 2.658.000,00 zł. i dotyczy robót budowlanych we wsi Nietulisko Małe. Efektem inwestycji będzie stworzenie możliwości podłączeń dla ok. 280 posesji. Inwestycja planowana do realizacji w 2012r.

W kolejnych latach planowane są kolejne etapy budowy kanalizacji w Nietulisku Dużym i Dołach Biskupich.

Warto także nadmienić, że na terenie miasta Kunów funkcjonuje **kanalizacja wód opadowych**:

- w ul. Warszawskiej przeznaczona do modernizacji i przebudowy,
- w Osiedlu Langiewicza i ul. Małachowskiej po modernizacji,

Strategia Rozwoju Miasta i Gminy Kunów na lata 2011-2020

- przejęta pod dawnej fabryce „AGROMET” kanalizacja z piaskownikiem z Osiedla Prosta – przeznaczona do modernizacji.

W związku ze zmianą wymogów środowiskowych wyloty kanałów odprowadzających będą podlegały przebudowie w najbliższych latach.

1.4 Infrastruktura gazowa i zaopatrzenie w ciepło

Proces gazyfikacji miasta i gminy Kunów jest na etapie średniozaawansowanym. Gaz z sieci dociera do miasta Kunów i miejscowości Nietulisko Małe, Nietulisko Duże, Janik i do części Kolonii Piaski. Długość sieci gazowej wynosi 32 km i korzysta z niej ogółem 940 domów, a ponad 1000 domów korzysta z dostaw gazu z butli.

Warto zaznaczyć, że gazyfikacja gminy nie jest jej zadaniem własnym, stąd UMiG Kunów nie partycypuje w kosztach budowy sieci gazowniczej. Inwestorem w tym zakresie jest Zakład Gazowniczy w Kielcach, który podejmuje decyzje o budowie nowej sieci wówczas, gdy istnieje gwarancja, że będzie to inwestycja opłacalna. Ponieważ zainteresowanych odbiorem gazu z sieci jest niewielu, a deklarowane zapotrzebowanie niewielkie, inwestycje w tym zakresie w ostatnich latach nie są prowadzone.

Tabela 6: Zaopatrzenie w ciepło i gaz - stan na dzień 31.12.2010 r.

L.p.	Wyszczególnienie	Zakres	Moc kotłowni (w MW)
Sieć ciepła			
1.	Udział mieszkańców korzystających z ciepła sieciowego w ogólnej liczbie mieszkańców gminy	8,7 %	X
2.	Długość sieci ciepłej	1,3 km	X
Kotłownie			
1.	gazowe	1 szt.	1,15
2.	olejowe	- szt.	-
3.	węglowe	1 szt.	0,5
4.	koksowe	- szt.	-
5.	wykorzystujących biomasę / drewno / itp.	- szt.	-
Sieć gazowa			
1.	Udział mieszkańców korzystających z gazu sieciowego w ogólnej liczbie mieszkańców gminy	30 %	X
2.	Długość sieci gazowej	32 km	X

Źródło: dane UMiG Kunów

Na terenie miasta i Gminy znajduje się jedna kotłownia zlokalizowana przy ul. Prostej w Kunowie, która zasila w ciepło osiedle bloków. Długość sieci ciepłowniczej wynosi 1,3 km.

1.5 Telekomunikacja

Dostęp do automatycznej centrali telefonicznej posiadają wszystkie miejscowości w Mieście i Gminie Kunów. Gospodarstwa indywidualne korzystają głównie z sieci telefonicznej Telekomunikacji Polskiej S.A. oraz operatora NETIA oraz usług telefonii komórkowej wszystkich sieci. Na terenie gminy znajduje się stacja bazowa telefonii komórkowej Orange, Era, Plus.

1.6 Gospodarka odpadami

Na terenie gminy znajduje się składowisko odpadów komunalnych w Janiku administrowane przez Zakład Unieszkodliwiania Odpadów "JANIK" Sp. z o.o. Usuwaniem śmieci z poszczególnych nieruchomości zajmuje się Zakład Gospodarki Komunalno - Mieszkaniowej w Kunowie. Poszczególne posesje są wyposażone w indywidualne pojemniki do gromadzenia śmieci. Ze składowiska w Janiku korzystają wszystkie miejscowości Gminy. Całkowita powierzchnia składowiska wynosi 12,18 ha, w tym 5,69 ha to teren będący obecnie w eksploatacji. Powierzchnia samej kwatery będącej obecnie w eksploatacji wynosi 3 ha, natomiast stan jej wypełnienia szacuje się na poziomie 90%. Ogólna ilość składowanych odpadów wynosi 1700Mg/miesiąc. Na terenie składowiska planuje się inwestycje dotyczące urządzenia nowej kwatery składowania na powierzchni 3,5 ha oraz wybudowanie instalacji odgazowującej.

W roku 2009 za kwotę 370 880 zł zakupiono fabrycznie nowy samochód śmieciarkę przy dotacji z PROW (działanie Podstawowe usługi dla ludności wiejskiej) w wysokości 200 000 zł.

1.7 Transport i komunikacja

Komunikacja PKS główne kierunki: Ostrowiec Św., Kielce, Starachowice, Radom (Warszawa)

- Kielce,
- Ostrowiec Św.,
- Starachowice, Skarżysko Kamienna,
- Warszawa.

Komunikacja PKP główne kierunki to:

- Ostrowiec Św.
- Skarżysko-Kamienna.

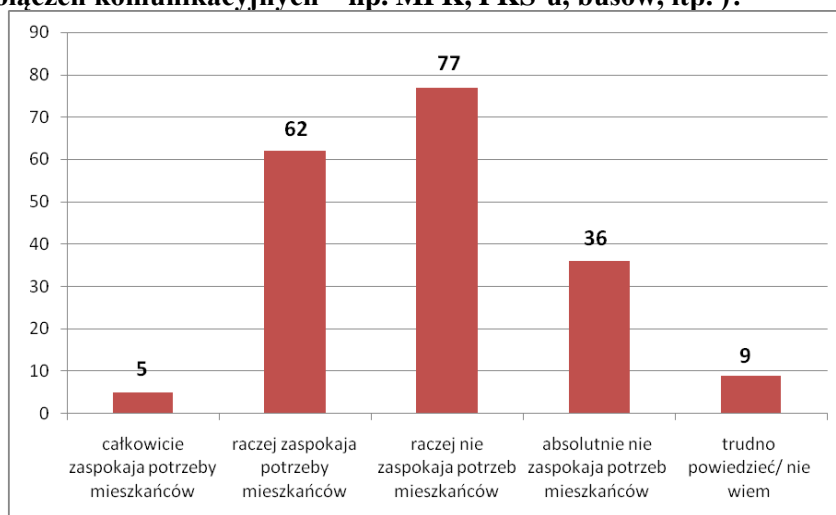
Przystanki znajduje się w Kunowie i Boksycce.

Ważnym elementem komunikacji jest ta świadczona przez MPK Ostrowiec Św.



Zdjęcie nr 10. Autobus Miejskiego Przedsiębiorstwa Komunikacyjnego na przystanku w miejscowości Bukowie. Fot. Pro-Inspiracja.pl

Wykres nr 2: Jak Pan(i) generalnie ocenia publiczny transport drogowy na terenie Gminy (dostępność połączeń komunikacyjnych – np. MPK, PKS-u, busów, itp.)?



Źródło: opracowanie własne na podstawie badania ankietowego przeprowadzonego w I kwartale 2011r.

35,45% ankietowanych uznało, że transport publiczny całkowicie lub raczej zaspokaja potrzeby mieszkańców. Jednak aż 59,79% wskazało, że nie zaspokaja lub absolutnie nie zaspokaja potrzeb mieszkańców. Jedynie 9 osób, tj. 4,76% pozostało nie zdecydowanych.

1.8 Energia elektryczna

Zaopatrzenie gospodarstw indywidualnych w elektryczność jest wystarczające. Eksploatacją sieci rozdzielczej zajmuje się Rejonowy Zakład Energetyczny Okręgu Radomsko-Kieleckiego.

1.9 Sieć rzeczna

Obszar Miasta i Gminy należy w I rzędzie do zlewni Wisły, w II rzędzie do zlewni Kamiennej, w III rzędzie do zlewni Świśliny, w IV rzędzie do dopływów – Węgierki i innych bezimiennych cieków. Sieć rzeczną gminy tworzą: Kamienna, Świślina, Węgierka oraz Struga Dunaj.



Zdjęcie nr 11. Rzeka Świślina – miejscowość Doły Biskupie. Fot. Pro-Inspiracja.pl

Zbiornik „Wióry”

Zbiornik retencyjny położony na rzece Świślinie na terenie trzech gmin: Pawłów, Kunów oraz Waśniów. Jest wykorzystywany do trzech celów:

1. ochrona przeciwpowodziowa w zlewni rzeki Kamiennej
2. ustabilizowanie ilości wody przepływającej poniżej zapory wody
3. produkcja energii elektrycznej



Zdjęcie nr 12. Zbiornik „Wióry” – fot. Pro-Inspiracja.pl

Zapora o wysokości 21 m znajduje się kilka kilometrów powyżej miejscowości Doły Biskupie. Budowę zbiornika rozpoczęto w 1980r., a ukończono w 2005r. Koszt budowy zbiornika wyniósł około 300 milionów zł. Zbiornik posiada tak zwaną pojemność martwą wynoszącą około 43% całkowitej jego pojemności. Przeznaczona jest ona na pomieszczenie wszelkich osadów zarówno naniesionych przez rzekę jak i powstałych w wyniku procesów erozyjnych występujących na terenach bezpośrednio otaczających nieckę zbiornika.

2. Obszar gospodarczy

2.1 Struktura przedsiębiorstw

W Ewidencji Działalności Gospodarczej prowadzonej przez UMiG Kunów na koniec 2010 r. w rejestrze było 427 firm (bez tych zarejestrowanych w Krajowym Rejestrze Sądowym).

Tabela 7: Liczba podmiotów zarejestrowanych w Ewidencji Działalności Gospodarczej prowadzonej przez UMiG Kunów w latach 1989-2010			
Rok	Liczba zarejestrowanych przedsiębiorców	Liczba wyrejestrowanych przedsiębiorców	Liczba przedsiębiorców figurujących w ewidencji na koniec roku
1989	60	3	57
1990	58	14	101
1991	91	23	169
1992	81	49	201
1993	48	34	215
1994	76	42	249
1995	70	68	251
1996	74	49	276
1997	65	49	292
1998	80	75	297
1999	68	51	314
2000	60	63	311
2001	101	71	341
2002	63	54	350
2003	64	49	365
2004	46	85	326
2005	50	49	327
2006	85	56	356
2007	73	71	358
2008	70	71	357
2009	82	53	386
2010	101	60	427

Źródło: dane Urzędu Miasta i Gminy Kunów

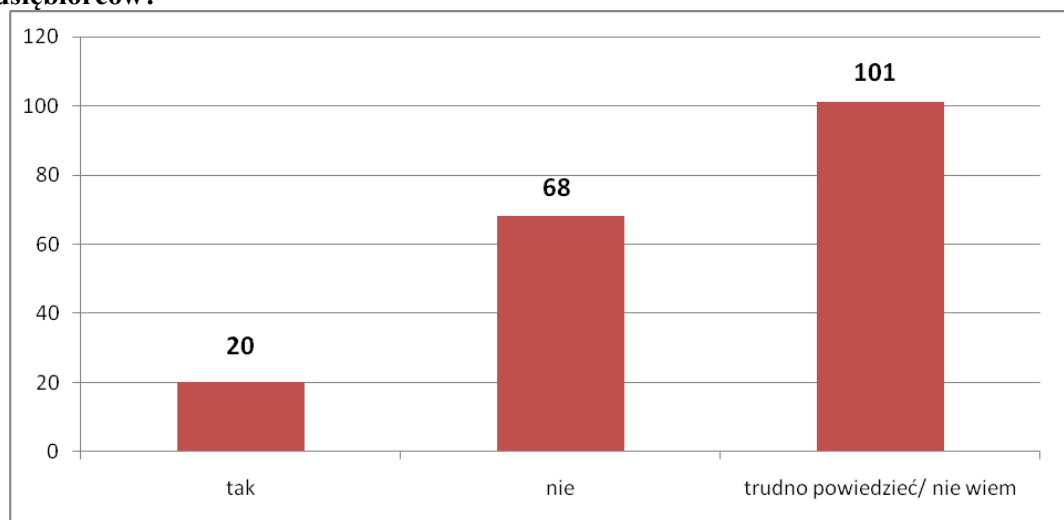
Na terenie gminy dominują małe, rodzinne, najczęściej jednoosobowe przedsiębiorstwa. Poza osobami zatrudnionymi w Urzędzie Miasta i Gminy i jednostkach podległych, placówkach zdrowotnych i oświatowych najwięcej osób utrzymuje się z prowadzenia gospodarstw rolnych – choć ze względu na małą opłacalność produkcji rolnej w coraz mniejszym stopniu.

Głównymi pracodawcami w gminie są takie firmy jak:

- PARADOWSCY AMP Sp. j. – produkcja części i zespołów samochodowych,
- SKŁODOWSKI Sp. j.

- PERFECT DOOR Sp. z o.o.
- AGROPLASTMET sp. z o.o. Kunów (produkcja sprzętu rolniczego i samochodowego),
- Zakład Przerobu Drewna „WALD-B” Sp. j. A. Bugajski, S. Bugajski, W. Bugajski-Wymysłów (przerób drewna),
- Przedsiębiorstwo Produkcyjno – Handlowo – Usługowe ANKAZ
- PHP „PRIMEX” Stacja Paliw BP Kunów,
- Przedsiębiorstwo Transportowo –Budowlano -Drogowe „DROGOWIEC” Rudka,
- TMB Snacks T. Miśkiewicz w Kunowie,
- Piekarnia Dariusz Ożdżyński w Kunowie,
- Piekarnia „Pod wiatrakiem” Adolf Obara w Janiku,
- PiHP Piekarnia Krystyna i Zygmunt Wykrota s.c. w Boksycce

Wykres nr 3: A czy Pana(i) zdaniem Miasto i Gmina Kunów odpowiednio wspiera przedsiębiorców?



Źródło: opracowanie własne na podstawie badania ankietowego przeprowadzonego w I kwartale 2011r.

Według 11% mieszkańców Miasto i Gmina Kunów odpowiednio wspiera przedsiębiorców, 36% jest przeciwnego zdania, zaś aż 53% ankietowanych nie ma zdania lub nie wie.

Miasto i Gmina Kunów bogata jest w surowce o znaczeniu gospodarczym, głównie piaski, piaskowce, ły, skały krzemionkowo-okruchowe, które mogą być wykorzystywane do produkcji płyt dla budownictwa ogólnego, kamienia łamanego, bloków, kostki, kruszywa budowlanego. Występują one głównie w złożach: „Doły Biskupie”, „Doły Opacie”, „Nietulisko I” oraz „Bukowska Góra”. Z w/w złóż jedynie surowce jurajskie w Nietulisku służą do produkcji płyt i kamienia łamanego dla budownictwa ogólnego, pozostałe złoża nie są eksploatowane, ze względu na występujące przeciwwskazania (brak badań uciążliwości eksploatacji, istniejący lub projektowany rezerwat).

Duże znaczenie gospodarcze dla gminy ma fakt, że miasto Kunów przecina droga krajowa nr 9 Rzeszów – Warszawa (przez Ostrowiec Św.. Radom). Ważną inwestycją zrealizowaną w ostatnich latach była budowa - w rejonie stacji kolejowej Boksyccka – dwupoziomowego skrzyżowania drogi krajowej nr 9 z torem kolejowym relacji Przemyśl –

Skarżysko. Wybudowanie wiaduktu umożliwiło bezkolizyjne przekraczanie torów oraz rezygnację z dwóch istniejących przejazdów kolejowych.



Zdjęcie nr 13. Kopalnia Piaskowców Jurajskich - Nietulisko Małe.
Fot. Pro-Inspiracja.pl

2.2 Baza turystyczno-gastronomiczna

Na terenie Gminy działają następujące 3 gospodarstwa agroturystyczne:

Tabela 8: Gospodarstwa agroturystyczne zlokalizowane na terenie Miasta i Gminy Kunów			
L.p.	Gospodarstwo agroturystyczne	Adres	Telefon
1.	Zofia Farys	Miłkowska Karczma 86a	41 260 02 74
2.	Eliza Gałęzia	Udziców 28	512 145 416
3.	Piotr Ostatek	Udziców 26A	698 695 291

Działa także Zajazd BP w Kunowie (stacja paliw, restauracja) oraz restauracja - Motel "Przystań" w Rudce.



Zdjęcie nr 14. Restauracja – Motel „Przystań” zlokalizowana przy drodze krajowej w miejscowości Rudka. Fot. Pro-Inspiracja.pl



Zdjęcie nr 15. Zajazd w Kunowie przy stacji benzynowej. Fot. Pro-Inspiracja.pl

2.3 Walory turystyczno-krajobrazowe

Teren gminy to raj dla turystów i koneserów ciszy, którzy chcą odpocząć wśród zieleni i malowniczych pamiątek przeszłości. Obszar Gminy stanowi wyjątkowo interesujące pole badań przeszłości. Pierwsze ślady człowieka na tych ziemiach są datowane na okres neolitu (5200-1800 lat p.n.e.), czego efektem jest – oddalony o ok. 13 km od Kunowa - zabytek rangi światowej, neolityczna kopalnia krzemienia pasiastego w Krzemionkach Opatowskich. Innym przykładem wzmożonej działalności człowieka na tym obszarze na długo przed nastaniem Państwa Piastów są tzw. dymarki, czyli pozostałości po pierwszych „hutnikach”. Szczególnie dużo tych „pamiątek” znajdowało się i wciąż się znajduje na obszarze Gminy Kunów. Najprawdopodobniej ten obszar był wielkim ośrodkiem hutniczym tamtych czasów, w którym zaopatrywali się w żelazo podróżujący jedną z dróg Szlaku Bursztynowego, kupcy z Rzymu. O ożywionych kontaktach handlowych pomiędzy ówczesnym cesarstwem rzymskim, a mieszkańcami tych ziem, którzy byli najprawdopodobniej przedstawicielami kultury przeworskiej, świadczą znaleziska na tym obszarze, szczególnie wykopany na terenie sąsiedniej Gminy Bodzechów „skarb” (wieś Chmielów). Okres średniowiecza to również ciekawy okres w dziejach obszaru. Dotyczy to przede wszystkim Kunowa, który prawdopodobnie istniał już w XI wieku a pierwsze informujące o nim wzmianki pochodzą z XIII wieku. Ważną rolę historyczną pełnił szlak handlowy Wisły, stanowiący kręgosłup gospodarczy Polski Piastów, Jagiellonów i I Rzeczypospolitej. Ważnym tematem badań na obszarze Gminy mogą być także tradycje walk niepodległościowych.

Poniżej zaprezentowano najważniejsze atrakcje turystyczno-krajobrazowe w poszczególnych miejscowościach gminy.

1. Biechów

Dom drewniany nr 9, własność Bronisław Stojek, pochodzi z lat 20-tych XX wieku.

2. Chocimów

W XIX - wiecznym dworze Ośniałowskich w Chocimowie do września 2008 roku funkcjonowała Szkoła Podstawowa. Obecnie samorząd Miasta i Gminy Kunów chce ten budynek sprzedać. Zespół parkowo-dworski tworzą:

- dwór murowany z 1868r.
- park z połowy XIX w., wpisany do rejestru Świętokrzyskiego Wojewódzkiego Konserwatora Zabytków pod numerem 593 z 12.12.1957r.



Zdjęcie nr 16. Dwór w Chocimowie. Fot. za portalem: jakiecudne.pl

3. Doły Biskupie

W miejscowości **Doły Biskupie** znajdują się pozostałości zespołu przemysłowego **dawnej fabryki tektury „Witulín”** wpisanej do rejestru zabytków pod numerem 1000/A. Początki fabryki sięgają 1911 r., a jej nazwa związana jest z **imieniem Witolda Gombrowicza**, którego rodzice byli głównymi udziałowcami zakładu.

Zespół przestrzenny – fabryka tektury jest wpisany do ewidencji Świętokrzyskiego Wojewódzkiego Konserwatora Zabytków pod numerem 1000 z 30.10.1980r. W skład zespołu wchodzi:

- pozostałości zakładu przemysłowego (kotłownia wraz z magazynem wyrobów gotowych i magazynem technicznym, hala odwadniania, turbinownia, magazyn żelaza i budynek dawnego warsztatu kamieniarskiego),
- miejsce po dawnym budynku administracyjno-mieszkalnym z ogrodzeniem,
- układ urbanistyczny zespołu budowlanego dawnego osiedla przyfabrycznego,
- pozostałości parku,
- kamieniołom wraz z dwoma budynkami dawnych warsztatów kamieniarskich.

Kanał roboczy i jaz na rzece Świślinie w miejscowości Doły Biskupie wpisane do rejestru zabytków jako układ wodny – element zabytkowego zespołu przestrzennego Fabryki Tektury. Jaz na rzece Świślinie z początku XX w. zachował się do chwili obecnej.



Zdjęcie nr 17. „Świętokrzyski szlak literacki” w miejscowości Doły Biskupie (po lewej). Po prawej jaz na rzece Świślinie. Fot. Pro-Inspiracja.pl

4. Janik

- Kościół Niepokalanego Poczęcia Najświętszej Marii Panny w Janiku.

5. Kolonia Inwalidzka

- pomnik upamiętniający bitwę z II wojny światowej
- pomnik na cześć założycieli wsi

6. Kunów

Zespół kościoła parafialnego p.w. św. Władysława w Kunowie

Wpisany do ewidencji Świętokrzyskiego Wojewódzkiego Konserwatora Zabytków pod numerem 474 z 18.03.1957r. oraz 461 z 15.04.1967

Murowany kościół parafialny pod wezwaniem św. Władysława w Kunowie jest najcenniejszym zabytkiem miejscowej architektury wybudowanym z kunowskiego piaskowca. Fundatorem kościoła jest ksiądz Szymon Koch, herbu Nałęcz, kanonik Kolegiaty Wszystkich świętych w Krakowie i proboszcz parafii kunowskiej w latach 1623-1656. Kościół budowano 12 lat w okresie od 1625 do 1637 roku. Jest budowlą w stylu późnorenesansowym, który został nieco zatarty na skutek gruntownej restauracji około 1850 roku.

W kościele podziwiać można późno klasycystyczne kamienne ołtarze z lat 1849-52 zaprojektowane i wykonane przez miejscowych kamieniarzy. W ołtarzu głównym znajduje się wczesnobarokowa kopia obrazu Rafaela „Ukrzyżowanie” ufundowana przez ks. Szymona Kocha z 1638 roku (silnie przemalowana). Ołtarze boczne również zdobią obrazy pochodzące z XIX wieku. Duże wrażenie robią kamienne rzeźby, płaskorzeźby i epitafia.

Na szczególną uwagę zasługują Stacje Męki Pańskiej wykonane w firmie Szpetkowskiego w Warszawie, a obecnie odrestaurowane, które wmurowane są w przykościelny mur. Stacje wykonane zostały z kunowskiego piaskowca i wspaniale obramowane.



Zdjęcie nr 18. Dzwonnica w Kunowie. Zdjęcie za: wikipedia.pl

Obok kościoła znajduje się murowana dzwonnica wybudowana w 1896 roku staraniem ks. Władysława Fudalewskiego, a zaprojektowana przez znanego artystę malarza Wojciecha Gersona. Wpisana do rejestru zabytków pod numerem 461.



Zdjęcie nr 19. Kościół p.w. Św. Władysława w Kunowie. Zdjęcie za: wikipedia.pl

W skład zespołu parafialnego wchodzi oprócz kościoła:

1. **Murowana dzwonnica** wzniesiona w 1896r. wg projektu znanego malarza Wojciecha Gersona. Obiekt został wpisany do rejestru Świętokrzyskiego Wojewódzkiego Konserwatora Zabytków pod numerem 461 z 15.04.1967r.
2. **Brama i schody** – murowane 1775r. restaurowane 1818r.
3. **Obudowa studni** – drewniana z ok. 1850 r.
4. **Ogrodzenie z 2 bramkami** – murowane żelbetonowe z XVII w., bramki z 1701r., przebudowane w XVIII w.

5. **Cmentarz przykościelny** z nagrobkami z XIX wieku, spośród których wyróżnia się nagrobek Franciszka Fornalskiego; na cmentarzu znajduje się także mogiła powstańców z 1863 r. poległych w bitwie pod Janikiem-Sadłowizną. Cmentarz został wpisany do ewidencji Świętokrzyskiego Wojewódzkiego Konserwatora Zabytków pod numerem 9 (św.) z 16.04.2007r.

Oprócz zespołu parafialnego na terenie miasta zlokalizowany jest **Spichlerz**.

Figura Św. Jana Nepomucena przy moście na rzece Kamiennej pochodząca z 1755 roku. Odnowiona w 2006r. przez Towarzystwo Przyjaciół Ziemi Kunowskiej. Wpisana do rejestru zabytków pod numerem 58B.

Pozostałości Kościoła p.w. św. Szymona i Judy - murowany w latach 1643-1646, rozebrany ok. 1824r. zachowana sklepiona piwnica.

Bukowska Góra – Piaskowiec Kunowski



Zdjęcie nr 20. Jar prowadzący na Bukowską Górę. Fot. za portalem jakiecudne.pl

Kunów od wieków słynął z "piaskowca kunowskiego", z którego powstało wiele pomników i zabytków polskiej i europejskiej kultury. Najstarsza zanotowana historyczna pamiątka to figura Pielgrzyma w Nowej Słupi ufundowana w roku 1430 (a więc 20 lat po bitwie pod Grunwaldem) przez biskupa Oleśnickiego. Dla słynnego kamienia kunowskiego zaglądał ongiś do Kunowa król Zygmunt Stary, Stanisław August Poniatowski i car Piotr I. Najsłynniejsza rzeźba z tego kamienia to pierwsza w Polsce uliczna kapliczka "Matka Boża Passowska" ustawiona w roku 1683 w Warszawie na trakcie królewskim, tuż obok Kolumny Zygmunta (jej rok powstania to 1644), tak więc jest ona po teźże kolumnie najstarszym pomnikiem Warszawy.

7. Miłkowska Karczma

Kaplica św. Katarzyny z 1430 r. wpisana do ewidencji Świętokrzyskiego Wojewódzkiego Konserwatora Zabytków pod numerem 1026 z 27.04.1984r.

Kaplica usytuowana jest na pograniczu miejscowości Miłkowska Karczma, w miejscu nieistniejącej już wsi Kaplica, przy tzw. Gościńcu Iłżeckim, w odległości kilku kilometrów od miasta Ostrowca Świętokrzyskiego.

Jest to **najstarsza w Polsce kaplica wolnostojąca**, zbudowana częściowo z cegły, a częściowo z kamienia wydobytego ze skały kunowskiej, sześciokątna, zasklepiona, kryta gontem, z niewielkim okapem, wewnątrz owalnie zakończona herbem Dębno, z krzyżem na szczycie. Wewnątrz kaplicy znajduje się wnęka, a w niej charakterystyczne gotyckie okienko. W ołtarzyku – figurka św. Katarzyny, panny męczenniczki, na postumencie starannie wyryty napis: „S. Katarzyna”. Nad wejściem umieszczona jest płyta z kamienia kunowskiego, na której wyryty jest m.in. herb Dębno. Herb ten wskazuje na fundatora kaplicy – Zbigniewa Oleśnickiego – biskupa krakowskiego i kardynała, który tymże herbem się pieczętował, często przebywał w okolicach Kunowa.

Kaplica stojąca wśród lasów, w miejscu oddalonym od wsi, zachowała swój pierwotny wygląd, nie zszpecony późniejszymi przeróbkami. Wpisana do rejestru zabytków pod numerem 1026.

8. Nietulisko Duże

Zespół urbanistyczno-przemysłowy wpisany do rejestru Świętokrzyskiego Wojewódzkiego Konserwatora Zabytków pod numerem 436 z 21.06.1967r.

- ruiny walcowni żelaza (rejestr nr 318 z 01.12.1956) – od 1905r. nie użytkowane,
- dwa budynki kontrolne,
- ruiny suszarni, nr. rej. 318 z 01.12.1956r.
- budynek dyrekcji,
- ruiny magazynu, nr. rej. 318 z 01.12.1956r.
- most z wylotem kanału,
- układ wodny: kanał roboczy z przepustem i ujściem, przewał boczny (nie wpisany do rejestru zabytków), przepust i most na Świślinie z 1932r.

Ruiny walcowni

Nietulisko Duże to miejscowość malowniczo rozpościerająca się w widłach Świśliny i Kamiennej. W XIX w. w Nietulisku, w jego części nazwanej później Nietuliskiem Fabrycznym, powstał zakład walcowni profili drobnych i blach grubych stanowiący ostatnie ogniwo tzw. „ciągu fabryk żelaznych”, w skład którego wchodziły zakłady zlokalizowane nad Kamienną. Zakład walcowni w Nietulisku wybudowany został wg projektu Stanisława Staszica, który jako Dyrektor Wydziału Przemysłu i Kunsztów Królestwa Kongresowego opracował plan uprzemysłowienia doliny rzeki Kamiennej. Jego realizacja doprowadzała do powstania Staropolskiego Zagłębia Przemysłowego.



Zdjęcie nr 21. Ruiny walcowni w Nietulisku Dużym. Zdjęcie za: wikipedia.pl

Walcownia powstała w latach 1834-46 w ramach działalności inwestycyjnej Banku Polskiego według projektu budowniczego Karola Knake. Powstał nie tylko zakład, ale również założenie urbanistyczne z osiedlem przemysłowym i układem wodnym.

W skład kompleksu wchodził zbiornik wodny, kanał, budynek walcowni, suszarni, dwa budynki kontrolne, stajnia mała, budynek zarządu dyrekcji (obecnie szkoła podstawowa), budynek stajni i magazyn wyrobów. Wybudowano również osiedle mieszkaniowe dla pracowników zakładu, w ramach którego wzniesiono 36 domów robotniczych, 4 domy dla majstrów, 1 dla urzędników oraz budynek koszar robotniczych. Obiekty zakładu zbudowane z kamienia, posiadały staranną architekturę o klasycyzujących formach.

Walcownia wyposażona była w dwa ciągi walcarek, nożyce do cięcia blach, tokarnię i piece grzewcze. Urządzenia napędzone za pomocą jednej z pierwszych zainstalowanych w Królestwie Polskim turbin wodnych.

Początkowo zakład zatrudniał 150 pracowników i wyrabiał do 120 tys. cetnarów (około 4800 ton) żelaza walcowego rocznie. Na przestrzeni XIX w. zakład był modernizowany, co pozwoliło na produkcję oprócz żelaza sztabowego i blach, także drobnych profili oraz na zwiększenie produkcji.

Zahamowanie produkcji i upadek zakładu nastąpiły w 1903 r., kiedy to wielka powódź zniszczyła urządzenia hydrotechniczne. W 1905 r. zakład został oficjalnie zamknięty.

Obecnie walcownia żelaza w Nietulisku jest zabytkiem techniki w stanie trwałej ruiny o dużej wartości naukowej i randze dokumentu historycznego. Szczególną wartość posiada kompletnie zachowany historyczny układ wodny z ciekawym rozplanowaniem zasilania zbiornika oraz nigdzie indziej nie spotykanym rozwiązaniem szczegółowych w postaci przewалу bocznego i najlepiej zachowane odcinki kanału żeglugowo-spławnego. **Obiekt jest wpisany do rejestru zabytków województwa świętokrzyskiego.**

Rozległy teren dawnego zakładu jest obecnie częściowo użytkowany przez Publiczną Szkołę Podstawową im. St. Staszica w Nietulisku Dużym.

Zwiedzanie terenu ułatwiają dwie trasy rozpoczynające się od tablicy informacyjnej ukazującej rozmieszczenie poszczególnych obiektów, znajdujących się po lewej stronie bramy wjazdowej do szkoły.

Teren ruin walcowni, którego część jest użytkowana przez szkołę podstawową może zostać zagospodarowany turystycznie jako miejsce różnych spotkań czy obozów młodzieżowych, czemu sprzyja malownicza sceneria i sportowe obiekty towarzyszące. Położenie przy uczęszczanej trasie stwarza możliwość jego zagospodarowania na cele hotelowe i gastronomiczne.

9. Nietulisko Małe

W miejscowości zlokalizowany jest park z XIX w. wpisany do ewidencji Świętokrzyskiego Wojewódzkiego Konserwatora Zabytków pod numerem 617 z 13.12.1957r.

10. Udziarów

Wąwóz ten uległ erozji na całej długości 23.05.2007 r. w czasie gwałtownej ulewy. W górnych partiach głębocznicy (wąwozu kołowego) powstała wyrwa o długości 100 m i głębokości 2,5 m. Całość wynoszonego materiału została zakumulowana w polderze zlokalizowanym u wylotu wąwozu. Zamulenie sięgało 1,5 m. W miejscowości zlokalizowane jest także źródło.



Zdjęcie nr 22. Wąwóz w Udziarówie.
Fot. za portalem: jakiecudne.pl



11. Krzyże i kapliczki przydrożne

Na terenie Miasta i Gminy Kunów znajduje się wiele krzyży i kapliczek przydrożnych. Część z nich wymaga renowacji i zabezpieczenia. Istnieje możliwość turystycznego „wykorzystania” kapliczek i krzyży przydrożnych – tworząc szlak z opisami kapliczek, świętych, których przedstawiają oraz historii ich budowy/ufundowania.

Zdjęcie nr 23. Krzyże przydrożne na terenie Miasta i Gminy Kunów. Fot. Pro-Inspiracja.pl

12. Ochrona przyrody i różnorodności biologicznej.



Miasto i Gmina Kunów w całości znajduje się na Obszarze Chronionego Krajobrazu Doliny Kamiennej. Nie występują natomiast rezerwaty ani parki krajobrazowe. Ochronie prawnej podlegają natomiast następujące pomniki przyrody:

- odsłonięcie geologiczne – Doły Biskupie, południowa część nieczynnego kamieniołomu dolomitów,
- profil geologiczny triasu dolnego i środkowego – Doły Biskupie – Witulin, obok dawnej fabryki tektury,
- profil geologiczny w stromym wąwozie najniższego piętra triasu środkowego –

Nietulisko Duże,

- głąz narzutowy o obwodzie 7 m i wąwóz skalny – Udzieców
- głąz narzutowy o obwodzie 7,5 m – Janik,
- głąz narzutowy o obwodzie 4,6 m – Wymysłów,
- głąz narzutowy o obwodzie 4,3 m – Wymysłów,
- głąz narzutowy o obwodzie 7,9 m – Nietulisko Duże 30 (na terenie Szkoły Podstawowej),
- lipa drobnolistna o obwodzie 558 cm – Nietulisko Duże,
- lipa drobnolistna o obwodzie 524 – Prawęcín,
- sosna zwyczajna o obwodzie 338 cm – Kurzacze.

Tabela 9: Ochrona przyrody i różnorodności biologicznej - stan na dzień 31.12.2010 r.

L.p.	Wyszczególnienie	Sposób wprowadzenia	Ilość w gminie	Powierzchnia (ha)	
				Ogółem	W gminie
Obszary chronionego krajobrazu (nazwa)					
1.	Obszar Chronionego Krajobrazu Doliny Kamiennej	Rozporządzenie Wojewody Świętokrzyskiego Nr 89/2005 z dnia 14 lipca 2005r.	X	73376	11358
Pomniki przyrody					
1.	Pojedyncze drzewa	Uchwała Rady Miejskiej w Kunowie Nr XXII/162/04 z dnia 26 marca 2004r.	3	X	X
2.	Głązy narzutowe	Zarządzenie Wojewody Nr 23/87 z dnia 02 października 1987r.	4	X	X
3.	Głązy narzutowe	Uchwała Rady Miejskiej w Kunowie Nr XXII/162/04 z dnia 26 marca 2004r.	1	X	X
4.	Profil geologiczny	Zarządzenie Wojewody Nr 23/87 z dnia 02 października 1987r.	2	X	X
5.	Odsłonięcie	Zarządzenie Wojewody Nr 23/87 z dnia 02	1	X	X

	geologiczne	października 1987r.			
<i>Użytki ekologiczne</i>					
	Nie występują				
<i>Stanowiska dokumentacyjne</i>					
	Nie występują				
<i>Zespoły przyrodniczo-krajobrazowe</i>					
	Nie występują				
<i>Obszary Europejskiej Sieci Ekologicznej Natura 2000</i>					
1.	Obszar ochrony siedlisk „Wzgórza Kunowskie”	Decyzja Komisji Europejskiej z dnia 10 stycznia 2011r. w sprawie przyjęcia na mocy dyrektywy Rady 92/43/EWG czwartego zaktualizowanego wykazu terenów mających znaczenie dla Wspólnoty (modyfikowana jako dokument nr C (2010) 9669) – Dz. Urz. UE 2011, nr L 33)	X	1868, 7	Brak danych

2.4 Rolnictwo

Kunów jest typową gminą rolniczą (48% terenu zajmują użytki rolne). Zgodnie z podziałem fizyczno-geograficznym Polski, Miasto i Gmina Kunów położone są w makroregionie Wyżyny Kielecko-Sandomierskiej na granicy dwóch mezoregionów: Wyżyny Sandomierskiej i Przedgórze Ilżeckiego.

Na terenie gminy Kunów dolina Kamiennej rozdziela odmienne rodzaje gleb:

- w dolinie rzeki występują głównie gleby pyłowe: mady, zajęte przez łąki i grunty orne oraz gleby bielcowe,
- na północ od rzeki przeważają gleby klas IV, V i VI (są to głównie gleby bielcowe o niekorzystnych warunkach fizyko-mechanicznych, ze względu na przesuszenie i zubożenie w składniki pokarmowe),
- na południu występują głównie gleby brunatne klasy I-III i IV (I-IV), charakteryzujące się korzystnymi właściwościami fizyko-chemicznymi.

Wg stanu na 31.12.2010r. na terenie Gminy działa 9 gospodarstw ekologicznych o łącznej powierzchni 33 ha.

**Tabela 10: Użytkowanie gruntów na terenie Miasta i Gminy Kunów
- wg stanu na dzień 31.12.2010 r.**

Powierzchnia Ogółem (w ha)	Użytki rolne (w ha)						Nieużytki rolne (w ha)
	I klasa	II klasa	III klasa	IV klasa	V klasa	VI klasa	
5530	48	463	1954	1155	953	957	92

Lesistość

- Powierzchnia lasów ogółem - 5103 ha
- Powierzchnia lasów będących własnością Skarbu Państwa - 4391 ha
- Powierzchnia lasów będących własnością gminy - 16 ha
- Powierzchnia lasów prywatnych - 633 ha
- Planowane zalesienia- 560 ha

**Tabela 11: Gospodarstwa wg rodzaju i grup obszarowych użytków rolnych
na terenie Miasta i Gminy Kunów – wg Spisu Rolnego 2010**

Gospodarstwa wg rodzaju		
gospodarstwa rolne	-	2 100
gospodarstwa indywidualne	-	2 099
gospodarstwa indywidualne powyżej 1 ha użytków rolnych	-	1 147
Gospodarstwa wg rodzaju i grup obszarowych użytków rolnych		
gospodarstwa rolne		
ogółem	-	2 100
do 1 ha włącznie	-	952
powyżej 1 do mniej niż 2 ha	-	513

od 2 do mniej niż 5 ha	-	502
od 5 do mniej niż 7 ha	-	66
od 7 do mniej niż 10 ha	-	34
od 10 do mniej niż 15 ha	-	22
od 15 do mniej niż 20 ha	-	5
od 20 do mniej niż 50 ha	-	6
gospodarstwa indywidualne		
ogółem	-	2 099
do 1 ha włącznie	-	952
powyżej 1 do mniej niż 2 ha	-	513
od 2 do mniej niż 5 ha	-	502
od 5 do mniej niż 7 ha	-	66
od 7 do mniej niż 10 ha	-	34
od 10 do mniej niż 15 ha	-	21
od 15 do mniej niż 20 ha	-	5
od 20 do mniej niż 50 ha	-	6
Powierzchnia gruntów wg rodzaju gospodarstwa i grup obszarowych użytków rolnych		
rolnictwo ogółem		
ogółem		
ogółem	ar	449 069
użytki rolne	ar	394 138
grunty orne ogółem	ar	337 592
grunty orne pod zasiewami	ar	172 667
grunty orne odłogi	ar	149 687
grunty orne ugory	ar	15 238
sady	ar	8 895
łąki trwałe ogółem	ar	37 692
łąki trwałe użytkowane	ar	22 464
pastwiska ogółem	ar	9 959
pastwiska użytkowane	ar	7 039
lasy i grunty leśne ogółem	ar	28 516
lasy i grunty leśne zalesione	ar	28 257
pozostałe grunty ogółem	ar	26 415
pozostałe grunty zadrzewione i zakrzewione	ar	1 796

Źródło: <http://www.stat.gov.pl/bdl>

2.5 Tereny inwestycyjne

W tabeli poniżej przedstawiono najatrakcyjniejsze potencjalne tereny inwestycyjne będące własnością Miasta i Gminy Kunów.

Tabela 12: Potencjalne tereny inwestycyjne - własność Miasta i Gminy Kunów - stan na 31.12.2010r.				
L.p.	Lokalizacja	Nr działki	Powierzchnia w ha	Przeznaczenie w Planie Zagospodarowania Przestrzennego
1.	Kunów ul. Laski	1897/16	2,7 ha	teren rekreacyjno-sportowy
2.	Kunów (Bukowska Góra)	2736, 2737, 2738, 2739, 2740, 2842, 2843	11,00 ha	teren rekreacyjno-sportowy
3.	Kunów przy ul. Grabowieckiej	3644, 96/2, 3645, 3642	1,38 ha	usługi miejskie
4.	Kunów „Spichlerz”	1897/2	0,26 ha	teren usług
5.	Nietulisko Duże	686/2	5,55 ha	teren zieleni parkowej – „były staw”
6.	Nietulisko Duże	590/1, 591/1 droga, 1241, 1242, 1328/1 droga, 1329	2,90 ha	teren upraw rolnych, dolesień, projektowano eksploatację piasku, część planowane drogi
7.	Nietulisko Duże	562, 1272, 1273	1,50 ha	teren pod wydobycie piasku
8.	Nietulisko Duże	319/3, 320/2	3,07 ha	teren zieleni w całości w obszarze narażonym na powódź
9.	Chocimów	nr 230/2	1,00 ha	teren pod budowę świetlicy

Źródło: opracowanie własne na podstawie danych UMiG Kunów.

3.Sfera społeczna

3.1 Struktura ludności

Teren miasta i gminę Kunów zamieszkują 10 152 osoby (dane na dzień 31.12.2010r.). Strukturę ludności w latach 2007- 2010 przedstawiono w tabeli poniżej:

Tabela 13: Struktura ludności na terenie Miasta i Gminy Kunów – stan na dzień 31.12.2010r.

STRUKTURA LUDNOŚCI	31.12.2007r	31.12.2008r.	31.12.2009r	31.12.2010r.
Stan ludności ogółem, w tym:	10 195	10 201	10 181	10 152
Kobiety	5 184	5 188	5 174	5 149
Mężczyźni	5 011	5 013	5 007	5 003
Urodzenia żywe ogółem	112	108	93	101
Zgony ogółem	117	103	123	134
Przyrost naturalny	- 5	+5	-30	-33
Ludność w wieku przedprodukcyjnym (0-17 lat)	2 009	2 013	1 959	1 921
Ludność w wieku produkcyjnym Kobiety (18-59 lat) / Mężczyźni (18-64)	K-3302/ M-3001	K - 3317/ M- 3000	K- 2965/ M-3405	K-2935/ M- 3471
Ludność w wieku poprodukcyjnym Kobiety (60 lat i więcej) / Mężczyźni (65 lat i więcej)	K-1293/ M-590	K- 1295/ M-576	K-1295/ M-557	K-1280/ M-545

Źródło: dane Urzędu Miasta i Gminy Kunów

Przyrost naturalny w ostatnim okresie sprawozdawczym (rok 2010) przyjął wartość ujemną - 33, co wynika z większej liczby zgonów niż urodzeń. Analizując strukturę płci zauważa się minimalną dominację kobiet (50,72%) nad mężczyznami (49,28%).

Gmina Kunów jest obszarem o stosunkowo młodej populacji, co zaprzecza ogólnej tendencji krajowej zgodnie, z którą społeczeństwa zwłaszcza z obszarów wiejskich starzeją się. Ludność w wieku produkcyjnym stanowi 63,10% ogólnej liczby mieszkańców (w wieku przedprodukcyjnym – 18,92 %, poprodukcyjnym - 17,98 % ogółu społeczeństwa gminy).

Według prognoz wskaźnik ten będzie wzrastał co związane jest z osiągnięciem wieku aktywności zawodowej i społecznej osób z wyżu demograficznego lat 70-tych i 80-tych, poprawą warunków ekonomicznych i bytowych oraz lepszą sytuacją na rynku pracy mimo kryzysu światowego z lat 2008-2010. Świadczy to o pozytywnym zjawisku odmładzania społeczeństwa.

3.2 Bezrobocie

Najważniejszymi przyczynami bezrobocia na terenie Miasta i Gminy Kunów są:

- likwidacja zakładów pracy,
- zbyt mała przedsiębiorczość mieszkańców, małe chęci do zakładania własnych firm co jest spowodowane m.in. brakiem środków finansowych na uruchomienie działalności,
- światowy kryzys, którego skutki dotyczą także Polskę i Powiat Ostrowiecki oraz gminę Kunów np. Powiatowy Urząd Pracy otrzymał na aktywizację bezrobotnych duże mniejsze środki niż w roku poprzednim,
- nieopłacalność produkcji rolnej (małe gospodarstwa, brak rynków zbytu),
- mała motywacja do pracy - przeświadczenie o jej nieopłacalności, zbyt rozbudowany system świadczeń socjalnych.

O skali zjawiska bezrobocia świadczą poniższe dane Miejsko-Gminnego Ośrodka Pomocy Społecznej, gdzie wsparciem z tytułu bezrobocia objętych zostało w roku 2009 blisko 11,03 %, zaś w roku 2010 – 12,52% ogółu mieszkańców całej gminy. Wiele rodzin pozbawionych podstawowych środków do życia, z racji braku pracy, zwraca się o pomoc do MGOPS.

Tabela 14: Liczba rodzin i osób korzystających ze wsparcia MGOPS Kunów z tytułu bezrobocia.

Wyszczególnienie	2007		2008		2009		2010	
	Liczba rodzin	Liczba osób	Liczba rodzin	Liczba osób	Liczba rodzin	Liczba osób	Liczba rodzin	Liczba osób
Bezrobocie	281	918	290	1122	340	1123	399	1271

Zródło: dane MGOPS w Kunowie

Miejsko-Gminny Ośrodek Pomocy Społecznej w Kunowie stara się aktywizować osoby bezrobotne biorąc udział od 2009r. w projekcie systemowy pn. „Aktywność inwestycją w przyszłość” w ramach Programu Operacyjnego Kapitał Ludzki, a od 2010r. realizując projekt partnerski z MOPS Ostrowiec Św., Agencja Rozwoju Lokalnego w Ostrowcu Św., MGOPS w Ćmielowie, OPS w Lipniku, Bałtowie i Mircu - pn. „Wspólna Sprawa”.

Tabela 15: Bezrobotni z terenu Miasta i Gminy Kunów zarejestrowani w Powiatowym Urzędzie Pracy w Ostrowcu Świętokrzyskim w latach 2007-2010

	2007	2008	2009	2010
Teren miasta	275	237	297	282
Teren wiejski	604	519	705	635
Liczba osób bezrobotnych ogółem	879	756	1002	917
Kobiety	483	408	487	477
Absolwenci	49	31	61	67
Zwolnieni z przyczyn dotyczących zakładu pracy	24	17	57	33
Z prawem do zasiłku	151	167	271	182
W wieku produkcyjnym mobilnym (18-44 lata)	608	506	697	640
Pozostający bez pracy powyżej 12 miesięcy	360	251	253	297

Zródło: dane Powiatowego Urzędu Pracy w Ostrowcu Świętokrzyskim

Jak wynika z powyższej tabeli liczba bezrobotnych w roku 2008 spadła o 13,99% w stosunku do roku 2007, zaś w roku 2009 bezrobocie znacznie wzrosło- prawie o 1/4 - względem roku 2008 – o 24,55%. W kolejnym roku 2010 ponownie poziom bezrobocia został obniżony o 8,48 % w stosunku do roku poprzedniego. Ponad 69,79% bezrobotnych to osoby w wieku produkcyjnym mobilnym, ok. 80 % osób to osoby bez prawa do zasiłku.

Tabela 16: Struktura wieku osób bezrobotnych z terenu Miasta i Gminy Kunów w latach 2007-2010

Przedział wieku	2007	2008	2009	2010
18-24 lat	203	134	214	190
25-34 lat	215	202	289	250
35-44 lat	190	170	194	200
45-54 lat	212	197	234	203
55-59 lat	51	39	56	61
60-64 lat	8	14	15	13

Źródło: dane Powiatowego Urzędu Pracy w Ostrowcu Świętokrzyskim

Największą grupą bezrobotnych w roku 2010 stanowiły osoby w wieku 25-34 lata – prawie 24,95 % ogółu, duży odsetek – 20,26 % - stanowią także osoby wieku 45-54 lat oraz 18-24 lata – 18,96 %.

Tabela 17: Struktura wykształcenia osób bezrobotnych z terenu Miasta i Gminy Kunów w latach 2007-2010

Wykształcenie	2007	2008	2009	2010
Wyższe	44	54	80	88
Policealne i średnie zawodowe	220	167	244	219
Średnie ogólnokształcące	75	61	83	82
Zasadnicze zawodowe	286	265	339	303
Gimnazjalne i poniżej	254	209	256	225

Źródło: dane Powiatowego Urzędu Pracy w Ostrowcu Świętokrzyskim

Blisko 1/3, tj. 33,04 % ogółu bezrobotnych - w roku 2010 - stanowiły te z wykształceniem zasadniczym zawodowym, 24,54 % to bezrobotni z wykształceniem gimnazjalnym i niższym, zaś 23,88% stanowiły osoby z wykształceniem policealnym i średnim zawodowym.

Tabela 18: Czas pozostawania bez pracy wśród osób bezrobotnych z terenu Miasta i Gminy Kunów w latach 2007-2010

Czas pozostawania bez pracy	2007	2008	2009	2010
do 1 mies.	88	88	116	128
od 1 do 3 m-cy	154	172	193	184
od 3 do 6 m-cy	138	125	188	131
od 6 do 12 m-cy	139	120	252	177
od 12 do 24 m-cy	143	116	141	188
powyżej 24 m-cy	217	135	112	109

Źródło: dane Powiatowego Urzędu Pracy w Ostrowcu Świętokrzyskim

Osoby długotrwale bezrobotne (od 12 do 24 m-cy oraz powyżej 24 m-cy) stanowią 32,39 %, czyli blisko 1/3 wszystkich osób zarejestrowanych.

W roku 2009 z czynnych form pomocy osobom bezrobotnym skorzystało:

- prace interwencyjne – 54 osoby,
- roboty publiczne – 30 osób,
- staż – 121 osób,
- szkolenia – 43 osoby,
- dotacje – 32 osoby na działalność gospodarczą i 19 osób na refundacje wyposażenie i doposażenia.

Łącznie daje to 299 osób, które skorzystały z aktywnych form walki z bezrobociem oferowanych przez PUP Ostrowiec Świętokrzyski, co oznacza, że skorzystało z niej blisko 30% ogółu bezrobotnych.

Pozytywną rolę w pomocy osobom bezrobotnym i poszukującym pracy na terenie gminy **odgrywa Gminne Centrum Informacji w Kunowie** (dalej: GCI), które zapewnia bezpłatne usługi w zakresie:

- przygotowywania dokumentów aplikacyjnych (CV, list motywacyjny),
- przygotowania do rozmowy kwalifikacyjnej,
- szukania ofert pracy przez Internet,
- organizacji kursów podstaw obsługi komputera.



Zdjęcie nr 24. Gminne Centrum Informacji. Fot. GCI Kunów

Aktywność GCI koncentruje się na współpracy z różnymi instytucjami pomagającymi aktywizować osoby bezrobotne oraz na realizacji projektów ze środków UE. Wspólnie z Akademią Kobiet Aktywnych realizację projektu „Zatrzymaj czas, zostaniemy młodzi” skierowany do 25 kobiet powyżej 45 roku życia, który ma na celu zwiększenie motywacji do

działania, zaktywizowanie do podnoszenia jakości życia, dbania o zdrowie i sprawność fizyczną; we współpracy ze Świętokrzyską Wojewódzką Komendą OHP i Mobilnym Centrum Informacji w Kielcach GCI zorganizowało 2 edycje warsztatów szkoleniowych dla młodzieży gimnazjalnej i ponadgimnazjalnej z terenu Gminy. Ponadto współpracowało z Centrum Biznesu i Promocji Kadr Sp. z o.o w Ostrowcu Świętokrzyskim organizując dla 115 kobiet kurs „Profesjonalny sprzedawca z obsługą kasy fiskalnej”.

GCI współpracuje także z:

- Miejsko - Gminną Biblioteką Publiczną w Kunowie – to w jej budynku działa GCI
- Powiatowym Urzędem Pracy,
- Agencją Rozwoju Przedsiębiorczości,
- Regionalnym Ośrodkiem Szkoleniowym Europejskiego Funduszu Społecznego,
- Agencją Rozwoju Lokalnego,
- Gminnym Centrum Informacji w Ostrowcu Świętokrzyskim.

3.3 Pomoc społeczna

Miejsko Gminny Ośrodek Pomocy Społecznej (dalej: MGOPS) realizuje w gminie zadania pomocy społecznej, której celem jest umożliwienie osobom i rodzinom przezwyciężenie trudnych sytuacji życiowych, których nie są w stanie pokonać, wykorzystując własne środki i możliwości. W zakresie pomocy społecznej MGOPS realizuje zadania zlecone oraz własne o charakterze obowiązkowym na podstawie ustawy o pomocy społecznej oraz zadania wynikające z programów rządowych poprzez świadczenie pracy socjalnej, przyznawanie i wypłacanie świadczeń w formie pieniężnej, świadczenia usług opiekuńczych w miejscu zamieszkania oraz kierowanie osób wymagających stałej, całodobowej opieki do domów pomocy społecznej. Realizuje on także zadania wynikające z ustawy o świadczeniach rodzinnych, o pomocy osobom uprawnionym do alimentów, o dodatkach mieszkaniowych, o systemie ubezpieczeń społecznych oraz o świadczeniach opieki zdrowotnej finansowanych ze środków publicznych.

Brak wystarczających środków do życia staje się znaczącym problemem społecznym na terenie gminy Kunów. Z pomocy Miejsko-Gminnego Ośrodka Pomocy Społecznej z powodu ubóstwa skorzystało:

- w 2009r. blisko 16,78 %, zaś
- w 2010r. było to już 18,10% ogółu mieszkańców Gminy.

Tabela 19: Liczba rodzin i osób korzystających ze świadczeń MGOPS Kunów z powodu ubóstwa w latach 2007-2010

Wyszczególnienie	2007		2008		2009		2010	
	Liczba rodzin	Liczba osób	Liczba rodzin	Liczba osób	Liczba rodzin	Liczba osób	Liczba rodzin	Liczba osób
Ubóstwo	486	1679	413	1351	568	1708	556	1838

Źródło: dane MGOPS w Kunowie

Kolejną przyczyną korzystania ze świadczeń MGOPS jest niepełnosprawność członka rodziny, która może prowadzić do pogorszenia kondycji finansowej całej rodziny bez względu na jej przynależność społeczno-zawodową. Sytuacja taka spowodowana jest dużymi wydatkami na leczenie i rehabilitację oraz na inne świadczenia będące udziałem rodzin.

Tabela 20: Liczba rodzin i osób korzystających ze świadczeń MGOPS Kunów z tytułu niepełnosprawności w latach 2007-2010

Wyszczególnienie	2007		2008		2009		2010	
	Liczba rodzin	Liczba osób	Liczba rodzin	Liczba osób	Liczba rodzin	Liczba osób	Liczba rodzin	Liczba osób
Niepełnosprawność	81	219	115	268	132	448	99	256

Źródło: dane MGOPS w Kunowie

Także duże nakłady finansowe ponoszą rodziny w związku z ciężką, długotrwałą chorobą, co wiąże się z ubieganiem o wsparcie MGOPS. W roku 2009 skorzystało z niej 3,84% ogółu mieszkańców Gminy, zaś w roku 2010 było to 2,52%. Osoby te często pozostają

bezrobotne – ze względu na stan zdrowia nie mogą ubiegać się i podejmować pracę (ludzie w wieku produkcyjnym) lub przebywają na rencie czy emeryturze (osoby starsze).

Tabela 21: Liczba rodzin i osób korzystających ze świadczeń MGOPS Kunów z tytułu długotrwałej lub ciężkiej choroby w latach 2007-2010

Wyszczególnienie	2007		2008		2009		2010	
	Liczba rodzin	Liczba osób	Liczba rodzin	Liczba osób	Liczba rodzin	Liczba osób	Liczba rodzin	Liczba osób
Długotrwałą lub ciężką chorobą	62	121	57	173	134	391	87	216

Zródło: dane MGOPS w Kunowie

Tabela 22: Liczba rodzin i osób korzystających ze świadczeń MGOPS Kunów z tytułu bezradności w sprawach opiekuńczo-wychowawczych, trudności po opuszczeniu zakładów karnych, alkoholizmu, sytuacji kryzysowych i zdarzeń losowych w latach 2007-2010

Wyszczególnienie	2007		2008		2009		2010	
	Liczba rodzin	Liczba osób	Liczba rodzin	Liczba osób	Liczba rodzin	Liczba osób	Liczba rodzin	Liczba osób
Bezradność w sprawach opiekuńczo-wychowawczych	65	307	39	182	43	193	64	283
w tym:								
- rodziny niepełne	37	117	23	80	30	107		
- rodziny wielodzietne	29	195	10	41	16	113		
Trudności po opuszczeniu zakładów karnych	3	3	8	8	12	18	10	22
Alkoholizm	31	70	27	66	28	56	31	69
Sytuacja kryzysowa	25	70	10	41	-	-	10	39
Zdarzenie losowe	29	76	-	-	-	-	-	-

Zródło: dane MGOPS w Kunowie

3.4 Bezpieczeństwo

Komisariat Policji w Kunowie podlega pod Komendę Powiatową Policji w Ostrowcu Świętokrzyskim i obejmuje on swym zasięgiem obszar gmin Kunów i Waśniów.

Jak wynika z danych Komisariatu Policji w Kunowie jedynym z poważniejszych problemów jest przemoc w rodzinie, gdyż dotyczył on w 2009r. 0,75%, zaś w 2010r. 0,25% ogółu mieszkańców Gminy.

W 2007r. na terenie gmin Kunów i Waśniów przeprowadzono łącznie 217 interwencji domowych, a w 184 przypadkach sporządzono „Niebieskie Karty” i tyle wszczęto postępowań związanych z przemocą w rodzinie. W roku kolejnym interwencji domowych było 219, w tym 124 dotyczyły gminy Kunów. W r. 2009 odnotowujemy spadek interwencji Policji w tym obszarze do 169 na terenie obu gmin. Jak wynika ze sprawozdań Policji większość interwencji dotyczyła sprawców będących pod wpływem alkoholu oraz zdarzała się w tych samych rodzinach. Policja po interwencji przekazuje informację o zastanej sytuacji w domu pokrzywdzonych do Gminnej Komisji Rozwiązywania Problemów Alkoholowych, Gminnego Ośrodka Pomocy Społecznej oraz placówek służby zdrowia.

Komisariat Policji w Kunowie organizuje programy profilaktyczne i działania prewencyjne, m.in. coroczny program „Szkoła –Rodzina –Środowisko” w którym biorą udział dorośli i dzieci (w roku 2007 odbyto 54 spotkania z udziałem 1841 osób, w 2008 - 74 spotkania i 1464 uczestników, w 2009 - 38 spotkań i 1119 osób).

Tabela 23: Liczba rodzin i osób korzystających ze świadczeń MGOPS Kunów z tytułu przemocy w rodzinie w latach 2007-2010

Wyszczególnienie	2007		2008		2009		2010	
	Liczba rodzin	Liczba osób	Liczba rodzin	Liczba osób	Liczba rodzin	Liczba osób	Liczba rodzin	Liczba osób
Przemoc w rodzinie	13	43	-	-	24	76	7	25

Źródło: dane MGOPS w Kunowie



Zdjęcie nr 25. Komisariat Policji w Kunowie. Źródło: www.kunow.pl

3.5 Ochrona zdrowia

Na terenie gminy podstawową opiekę medyczną świadczy Niepubliczny Zakład Opieki Zdrowotnej „Vitamed” s.c. zlokalizowany w Kunowie przy ul. Warszawskiej 46A. Zakład świadczy usługi w zakresie:

- podstawowej opieki zdrowotnej,
- usług stomatologicznych,
- fizjoterapii,
- specjalistycznych usług w zakresie endokrynologii oraz
- ginekologii i położnictwa.



Zdjęcie nr 26. Ośrodek Zdrowia w Kunowie. Fot. Pro-Inspiracja.pl

Kadrę NZOZ-u stanowią: 3 lekarzy chorób wewnętrznych, 2 lekarzy rodzinnych, 2 lekarzy dziecięcych, 2 stomatologów, 2 ginekologów, 9 pielęgniarek, położna, 4 fizjoterapeutów, kierowca karetki. W zakresie leczenia specjalistycznego i zamkniętego mieszkańców gminy obsługują placówki służby zdrowia w Ostrowcu Świętokrzyskim.

3.6 Organizacje pozarządowe i ich działalność

Na terenie Miasta i Gminy Kunów wg stanu na 31.01.2011r. działa 24 formalnie zarejestrowanych organizacji: stowarzyszeń, związków sportowych, ochotniczych straży pożarnych, kół organizacji ogólnopolskich.

Warto podkreślić, że Urząd Gminy i Miasta Kunów (dalej: UMiG) pozyskuje środki na aktywizację i integrację mieszkańców np. uzyskując w roku 2010 dotację od LGD Krzemieny Krąg na projekt „Podnoszenie aktywności kobiet wiejskich z gminy Kunów poprzez organizację szkoleń i wymianę doświadczeń”.

Tabela 24: Wykaz stowarzyszeń działających na terenie Miasta i Gminy Kunów – stan na 31.01.2011r.⁴

L.p.	Nazwa organizacji	Adres siedziby	Data rejestracji
1.	Stowarzyszenie Rozwoju Wsi Bukowie i Okolic	Bukowie 23 27 - 415 Kunów	26 czerwca 2004r.
2.	Stowarzyszenie Na Rzecz Rozwoju Wsi Chocimów	Chocimów 75b 27 - 415 Kunów	29 czerwca 2004
3.	Stowarzyszenie Oświatowe "Nowa Szkoła" w Dołach Biskupich	Doły Biskupie 42 27 - 415 Kunów	1 kwietnia 2004r.
4.	Towarzystwo "Przyjaciół Ziemi Kunowskiej"	ul. Warszawska 48 27-415 Kunów	30 sierpnia 2001r.
5.	Stowarzyszenie Wsi Miłkowska Karczma i Kurzacje	Miłkowska Karczma 64 27 - 415 Kunów	25 marca 2004r.
6.	Stowarzyszenie "Nietulisko nad Świśliną"	Nietulisko Duże 30 27 - 415 Kunów	10 maja 2004r.
7.	Stowarzyszenie Oświatowe "Przyjazna Szkoła" w Wymysłowie	Wymysłów ul. Wesoła 43 27 - 415 Kunów	25 marca 2004r.
8.	Stowarzyszenie Ziemi Janickiej "Zgoda"	OSP Remiza Janik, ul. Szkolna 25 27 - 415 Kunów	12 lutego 2007r.
9.	Stowarzyszenie Rozwoju Ziemi Kunowskiej	ul. Kościelna 5 27-415 Kunów	22 lutego 2008r.
10.	Stowarzyszenie Na Rzecz Gimnazjum	ul. Fabryczna 1 27 - 415 Kunów	8 sierpnia 2001r.
11.	Ludowy Klub Sportowy „Stal” w Kunowie	ul. Partyzantów 45 27-415 Kunów	1938 r.
12.	Uczniowski Klub Sportowy przy Gimnazjum w Kunowie	Ul. Fabryczna 1 27-415 Kunów	Brak danych
13.	Uczniowski Klub Sportowy przy Publicznej Szkole Podstawowej w Kunowie	Ul. Szkolna 1 27-415 Kunów	Brak danych
14.	Koło Polskiego Związku Wędkarskiego Kunów (Okręg PZW Kielce)	Kunów 27-415 Kunów	Brak danych
15.	Ochotnicza Straż Pożarna w Bukowiu	Bukowie 27 27-415 Kunów	Rok powstania 1968r. Rok rejestracji

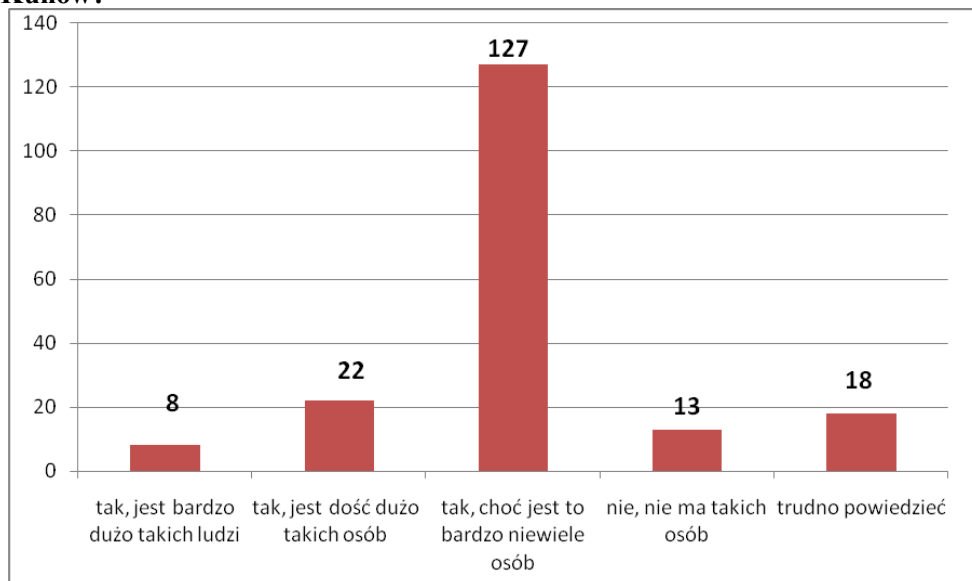
⁴ Opracowano na podstawie danych nt. stowarzyszeń dostępnych na <http://gcikunow.prv.pl/stowarzyszenia.php> oraz informacji uzyskanych na spotkaniu strategiczny z organizacjami pozarządowymi w dniu 19.01.2011r., a także informacje własne przygotowane przez poszczególne stowarzyszenia.

			w Sądzie Rejonowym 1991 r.
16.	Ochotnicza Straż Pożarna w Dołach Biskupich	Doły Biskupie 123 27-415 Doły Biskupie	Rok powstania 1921r. Rok rejestracji w Sądzie Rejonowym 1991 r.
17.	Ochotnicza Straż Pożarna w Janiku	Janik - ul. Szkolna 26 27-415 Kunów	Rok powstania 1923r. Rok rejestracji w Sądzie Rejonowym 1991 r.
18.	Ochotnicza Straż Pożarna w Kunowie	Ul. Warszawska 64 27-415 Kunów	1908 r. powołanie 1991 r. rejestracja w Sądzie Rejonowym
19.	Ochotnicza Straż Pożarna „AGROMET” w Kunowie	Ul. Fabryczna 1 27-415 Kunów	Rok powstania 1942r. Rok rejestracji w Sądzie Rejonowym 1991 r.
20.	Ochotnicza Straż Pożarna w Nietulisku Dużym	Nietulisko Duże 122 27-415 Kunów	Rok powstania 1925r. Rok rejestracji w Sądzie Rejonowym 1991 r.
21.	Ochotnicza Straż Pożarna w Nietulisku Małym	Nietulisko Małe 83 27-415 Kunów	Rok powstania 1967r. Rok rejestracji w Sądzie Rejonowym 1991 r.
22.	Ochotnicza Straż Pożarna w Prawęcinnie	Prawęcina 22a 27-415 Kunów	Rok powstania 1927r. Rok rejestracji w Sądzie Rejonowym 1991 r.
23.	Związek Kombatantów RP i Byłych Więźniów Politycznych – Miejsko-Gminne Koło Kombatantów nr 82	Kunów 27-415 Kunów	Rok założenia: 1990 Rok rejestracji 10.04.2002r.
24.	Polskie Drużyny Strzeleckie, Rejon Kunów I Północny i Rejon Kunów II Południowy	Kunów 27-415 Kunów	Listopad 2010r.

Źródło: Opracowanie własne.

Blisko 67,20% mieszkańców uważa, że są w gminie osoby działające na rzecz ogółu, ale jest ich bardzo niewiele, 12,17% uważa, że jest „dość dużo takich osób”, zaś 6,88% ankietowanych sądzi, że nie ma takich osób w ogóle.

Wykres nr 4: Czy według posiadanych przez Pana(ią) wiadomości, są w gminie ludzie, którzy działają społecznie – podejmują działania dla dobra ogółu – na rzecz mieszkańców Miasta i Gminy Kunów?



Źródło: opracowanie własne na podstawie badania ankietowego przeprowadzonego w I kwartale 2011r.

Poniżej krótkie informacje dotyczące aktywności poszczególnych organizacji pozarządowych działających na terenie Miasta i Gminy Kunów. Inicjatywy podejmowane przez mieszkańców zorganizowanych w stowarzyszeniach świadczą o dużym potencjale kapitału ludzkiego w gminie.

Stowarzyszenie Rozwoju Wsi Bukowie i Okolic

Stowarzyszenie skupia wokół siebie 25 członków, zaś osób zaangażowanych w jego działalność jest więcej ok. 35, gdyż działania organizacji wspierają druhowie z Ochotniczej Straży Pożarnej z Bukowia.

Stowarzyszenie w ramach działalności pobudza aktywność i integruje środowisko wiejskie. W 2010r. dokonano wyboru nowych władz w zarządzie – prezesem została Renata Ćwiklińska. Stowarzyszenie zorganizowało już 6 Festynów Wsi Świętokrzyskiej w ramach konkursów ogłaszanych przez UMiG Kunów na realizację zadań publicznych.

W 2010r. Stowarzyszenie złożyło wnioski do Lokalnej Grupy Działania Krzemieny Krąg pod nazwą „Świetlica fitness w Bukowiu, wyposażenie świetlicy w urządzenia rekreacyjno- sportowe” w ramach działania „Małe projekty” i został on wybrany do realizacji.



Zdjęcie nr 27. Festyn Wsi Świętokrzyskiej w Bukowie 2005 r.
Fot. Stowarzyszenie Rozwoju Wsi Bukowie i Okolic

Organizacja była także współorganizatorem wspólnie z OSP w Bukowiu lokalnej imprezy na zakończenie projektu pt. „Świetlica kulinarnym sercem wsi” realizowanego przez UMiG Kunów ze Świętokrzyskiego Programu Odnowy Wsi (dotacja Urzędu Marszałkowskiego).



Zdjęcie nr 28. Stowarzyszenie Rozwoju Wsi Bukowie i Okolic dba o zachowanie tradycji ludowych w swojej miejscowości i całej gminie. Fot. Stowarzyszenie Rozwoju Wsi Bukowie i Okolic

Stowarzyszenie Na Rzecz Rozwoju Wsi Chocimów

Działa od 2004 roku, zaś jego mottem przewodnim są słowa Jana Pawła II „Twórcie kulturę wsi, w której obok nowych wymiarów jakie niosą czasy, pozostanie – jak u dobrego gospodarza - miejsce na rzeczy dawne, uświęcone tradycją potwierdzone przez prawdę wieków.” Stowarzyszenie aktywnie uczestniczy w budowaniu lokalnego partnerstwa o trwałym charakterze - co jest warunkiem skutecznego działania na rzecz rozwoju wsi. W trakcie dotychczasowej działalności udało się już wiele zrealizować. Z lokalną grupą liderów opracowano plan rozwoju wsi Chocimów na lata 2004-2013 pod hasłem „Chocimów – wieś jednocząca mieszkańców”. Nawiązano współpracę z Świętokrzyskim Bankiem Żywności,

Medyczną Grupą Ratowniczą oraz z grupą harcerzy. Tradycją stały się letnie festyny, odbywające się w parku dworskim cieszące się dużą popularnością, nie tylko wśród mieszkańców wsi.

18 września 2010r. w parku podworskim w Chocimowie odbyła się Biesiada Literacko-artystyczna w 90 rocznicę urodzin Mariana Ośniałowskiego- poety, który urodził się i mieszkał 20 lat we wsi Chocimów. Współorganizatorami biesiady byli Burmistrz Miasta i Gminy Kunów, Stowarzyszenie na Rzecz Rozwoju Wsi Chocimów i Związek Literatów Polskich – Oddział w Kielcach. Gościem specjalnym biesiady był siostrzeniec poety pan Ksawery Jasiński, znany lektor radiowy i telewizyjny, któremu wieś nadała zaszczytny tytuł Honorowego Obywatela Chocimowa. W okresie wakacji czy ferii stowarzyszenie organizowało dla dzieci piesze wycieczki, ogniska, kuligi, wyjazdy do kina jak również Dzień babci i dziadka, Dzień Kobiet, Dzień matki.

24 lipca 2010r. w „Chocimowskim Centrum pod Lipami” z inicjatywy prezes Stowarzyszenia Barbary Domagały odbył się festyn „Bezpieczne Wakacje”. Impreza połączona była z podsumowaniem projektu „Własność = Jasność” programu „PROJEKTOR – wolontariat studencki” realizowanego pod patronatem Ministra Skarbu Państwa Aleksandra Grada. W imprezie wzięło udział 50 dzieci ze świetlic środowiskowych.



Zdjęcie nr 29. Po lewej inicjatorka wmurowania tablicy Barbara Domagała otrzymuje portret poety Mariana Ośniałowskiego.

Obok Zarząd Stowarzyszenia wraz z p. Ksawerym Jasińskim i jego żoną. Fot. Stowarzyszenie na Rzecz Rozwoju Wsi Chocimów

12.11.2010r. w świetlicy „PRZYSTAŃ” prowadzonej przez Stowarzyszenie Na Rzecz Osób Bezrobotnych z siedzibą w Ostrowcu Św. we współpracy ze Stowarzyszeniem Chocimów odbyła się Wieczornica „Moja Mała Ojczyzna...”

W roku 2010 stowarzyszenie pozyskało mały grant LGD pn. Zachowanie dziedzictwa kulturowego zgodne z tradycjami mieszkańców Chocimowa poprzez odtworzenie

i reaktywowanie starego obrzędu i kuchni naszych ojców”, zaś w kolejnym roku udało się uzyskać dotację w ramach Programu Operacyjnego Kapitał Ludzki, działania 9.5 Oddolne inicjatywy edukacyjne na obszarach wiejskich, zajmując 10 miejsce z projektem: „Teatr i szycie to samo życie”.

Stowarzyszenie Oświatowe "Nowa Szkoła" w Dołach Biskupich

Największe sukcesy Stowarzyszenia Oświatowego „Nowa Szkoła” w Dołach Biskupich to:

- organizacja wigilii dla osób samotnych,
- organizacja spotkań noworocznych połączonych z jasełkami,
- realizacja projektu ze środków UMiG Kunów pn. „Propagowanie i kultywowanie tradycji przodków poprzez zorganizowanie Nocy Świętojańskiej”.

W działalność Stowarzyszenia zaangażowanych jest ok. 10 osób na 24 formalnie zarejestrowane. Prezesem jest Ewa Piętowska.

Towarzystwo "Przyjaciół Ziemi Kunowskiej"⁵

Stowarzyszenie założone w 2000 roku z inicjatywy Wandy Wesołowskiej, którego głównym celem jest ochrona dóbr kultury i tradycji, upowszechnianie zabytków przyrodniczych i historycznych, rozwijanie aktywności społeczno-kulturalnej mieszkańców, promocja regionu oraz realizacja zadań z zakresu kultury i sztuki.

Teren działania stowarzyszenia obejmuje nie tylko miasto Kunów i miejscowości gminy, ale również obszary kiedyś leżące w granicach administracyjnych Kunowa oraz te, z którymi łączy je historyczna przeszłość. Obecny prezesem Towarzystwa jest Mirosław Radomski wybrany na walnym zebraniu 13.03.2010 roku.

Stowarzyszenie w 2009r. uzyskało z UMiG Kunów dwie dotacje: pierwszą w wysokości 500 zł na zadanie „Zorganizowanie konkursu plastycznego o tematyce bożonarodzeniowej skierowanego do młodzieży z terenu Gminy Kunów i gmin ościennych”, zaś drugą w wysokości 3500 zł na zadanie „Wydanie regionalno-lokalnej publikacji”. W jego działalność angażuje się obecnie ok. 20 osób z 65 zarejestrowanych. Stowarzyszenie zaznaczyło swoją działalność wieloma inicjatywami⁶:

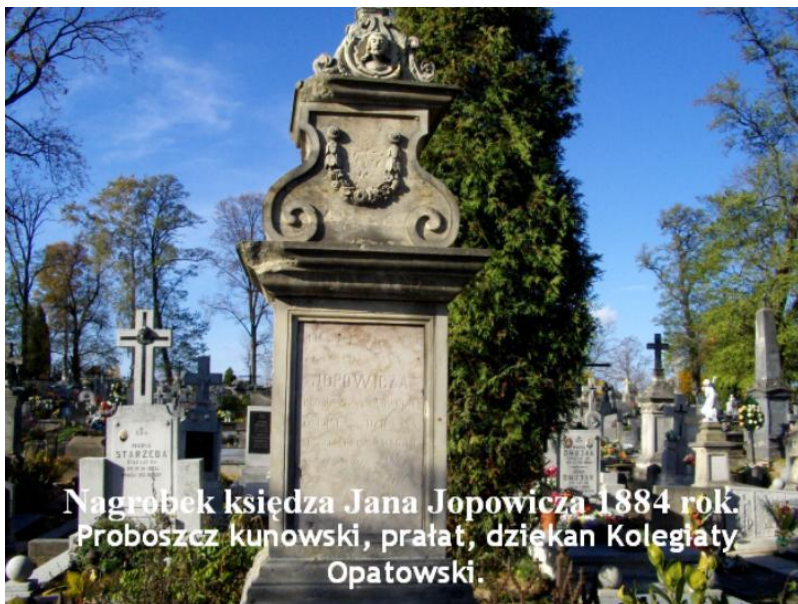
- w roku 2010 zorganizowało kwestę na rzecz zabytków sztuki kamieniarskiej oraz renowację zabytkowych nagrobków na cmentarzu w Kunowie i figur przydrożnych na terenie całej gminy,
- zorganizowało III Kunowskie Zaduszki Muzyczne w lokalu Miejsko-Gminnej Biblioteki Publicznej w Kunowie przy współpracy z jej pracownikami,
- współpracowało przy wydaniu płyty Wojciecha Sochy „Na strunie M”,

⁵ Więcej informacji nt. działalności Towarzystwa na stronie internetowej: <http://www.tpsz.republika.pl/>

⁶ Publikacje wydane przez Towarzystwo: 2001 – Zarys dziejów Kunowa nad Kamienną; 2002 – Rys Historyczny Nietulisko; 2002 – Kamieniarstwo w Kunowie; 2003 – Kalendarz na rok 2004 pt. Szkolnictwo w Kunowie 1504-2004; 2004 – Starożytność "huty" żelaza w Kunowie; 2004 – 500-lecie Szkolnictwa w Gminie Kunów 1504-2004; 2005 - wydanie kart pocztowych dotyczących Kunowa i regionu; 2006 - wydanie dwóch numerów publikacji regionalnej pt. *Ziemia Kunowska*; 2007 - wydanie dwóch kolejnych numerów publikacji regionalnej pt. *Ziemia Kunowska*; 2008 - wydanie 5. numeru publikacji regionalnej pt. *Ziemia Kunowska*.

- opublikowało wydawnictwa z serii Zeszyty „Ziemia Kunowska”,
- zorganizowało 500-lecie szkolnictwa na ziemiach kunowskich oraz wydało z tej okazji publikację tematyczną i kalendarz,
- zgłosiło i uzyskało wpis cmentarza parafialnego do rejestru zabytków.

W wiele w/w imprez aktywnie włączają się i współorganizują je pracownicy i dyrekcja Miejsko-Gminnej Biblioteki Publicznej w Kunowie, w pomieszczeniach, której ma siedzibę Towarzystwo.



Nagrobek księdza Jana Jopowicza -1884 rok.
Proboszcz kunowski, prałat, dziekan Kolegiaty
Opatowski.

Zdjęcie nr 30. Jeden z nagrobków wyremontowanych dzięki kwestom organizowanym przez Towarzystwo Przyjaciół Ziemi Kunowskiej. Za: <http://www.tpzk.republika.pl/>

Stowarzyszenie Wsi Milkowska Karczma i Kurzacze

Prezesem Stowarzyszenia jest Marek Bilski. Stowarzyszenie realizuje m.in. festyny pn. Powitanie lata.

Stowarzyszenie "Nietulisko nad Świśliną"

Stowarzyszenie pod kierunkiem prezesa Stanisława Kowalskiego aktywnie pozyskuje środki finansowe na:

- cykliczne organizowanie festynu pn. „Wariacje zniwne”,
- „Kanał staszicowski naszą dumą” - dotacja 5.000 zł

Celem projektu było zagospodarowanie kanału staszicowskiego oraz terenu do niego przylegającego na miejsce odpoczynku i rekreacji dla mieszkańców i turystów odwiedzających Nietulisko, pobudzenie aktywności mieszkańców i zintegrowanie ich działań na rzecz realizacji wspólnych celów, pokazanie mieszkańcom, że dziedzictwo kulturowe w połączeniu z atrakcyjnymi terenami zielonymi może przyczynić się do rozwoju gospodarczego miejscowości. Cel ten został osiągnięty poprzez:

- oczyszczenie i pogłębienie kanału,
- zarybienie kanału,
- stworzenie miejsc atrakcyjnych dla wędkarzy,

- oznakowanie szlaku rowerowego łączącego kanał ze szlakiem rowerowym Berlin - Lwów, przebiegającym przez Nietulisko,
- zbudowanie przystani dla kajaków,
- zamontowanie stolików i ławek,
- zakupienie i zasadzenie drzew i krzewów,
- wytyczenie ścieżek spacerowych nad kanałem,
- zorganizowanie zawodów wędkarskich i kajakarskich.



Zdjęcie nr 31. Zdjęcia z realizacji projektu „Kanał staszicowski naszą dumą” zrealizowanego przez Stowarzyszenie „Nietulisko na Świśliną”. Fot. Stowarzyszenie „Nietulisko na Świśliną”

Stowarzyszenie Oświatowe "Przyjazna Szkoła" w Wymysławie

Przy Publicznej Szkole Podstawowej działa Stowarzyszenie Oświatowe „Przyjazna Szkoła”, które wspiera placówkę finansowo poprzez zakup pomocy, mebli, książek, organizując i finansując konkursy, zawody i zabawy. Stowarzyszenie od 2004 r. organizuje festyn rodzinny Święto Pieczonego Ziemniaka. Stowarzyszenie jest organizacją pożytku publicznego. Prezesem organizacji jest Ida Nowakowska-Łapa.

Stowarzyszenie Ziemi Janickiej "Zgoda"

Stowarzyszenie skupiające 42 członków, przy czym 40 osób jest aktywnych i chętnych do działania, co przekłada się na liczne inicjatywy:

- organizacja „Międzynarodowego Dnia Dziecka”,
- 4 edycje festynu „Leśna Biesiada”,
- tworzenie parku w Janiku, tj. mapy geodezyjnej, planu zagospodarowania parku i placu zabaw; podpisano już umowę dzierżawy terenu pod park, a także umowę użyczenia pod plac zabaw,
- realizacja projektu na remont remizy,
- organizacja zajęć nakierowanych na rozwój sportu na obszarach wiejskich – taniec i tenis,
- złożony wniosek do LGD Krzemieny Krąg pn. „Działania rekreacyjno-edukacyjne podstawą do stworzenia wiejskiego centrum nowych możliwości” (w trakcie oceny).

Prezesem Stowarzyszenia jest Dorota Pszonak.

Stowarzyszenie Rozwoju Ziemi Kunowskiej

Prezesem organizacji jest Wiesław Tkaczuk. Stowarzyszenie zostało wpisane do rejestru Sądu Rejonowego w Kielcach dn. 22.02.2008r.

Stowarzyszenie Na Rzecz Gimnazjum

Stowarzyszenie zrzesza 21 osób pod przewodnictwem Małgorzaty Woleckiej. Wspiera ono działania szkoły w zakresie organizacji dodatkowych zajęć np. pozyskując środki z programu Polsko-Amerykańskiej Fundacji Wolności pn. „Równać szanse”.



Zdjęcie nr 32. Gimnazjum w Kunowie – jedyne na terenie miasta i gminy – fot. Pro-Inspiracja.pl



Ludowy Klub Sportowy „Stal” w Kunowie

Stowarzyszenie ma na celu wspieranie i upowszechnianie kultury fizycznej i sportu. Realizuje to w ostatnich latach głównie poprzez sekcję piłki nożnej składającą się z drużyny seniorów i juniorów oraz sekcję podnoszenia ciężarów.

Klub uzyskuje m.in. dotacje z UMiG Kunów:

- „Organizacja czasu wolnego młodzieży w formie prowadzenia szkolenia sportowego w piłce nożnej chłopców” (ok. 10 000 zł rocznie)
- „Organizacja czasu wolnego dzieci i młodzieży w formie prowadzenia szkolenia sportowego w podnoszeniu ciężarów dziewcząt i chłopców” (ok. 15 000 zł rocznie)
- „Organizacja szkolenia sportowego w piłce nożnej dorosłych oraz przygotowanie ich do rywalizacji w grupach rozgrywkowych” (ok. 28 500 zł rocznie).

Warto podkreślić, iż „Stal” dysponuje pięknym obiektem piłkarskim i zapleczem lokalowym (zdjęcie poniżej).



Zdjęcie nr 33. Siedziba Ludowego Klubu Sportowego „Stal” Kunów. Fot. Pro-Inspiracja.pl

Uczniowski Klub Sportowy przy Gimnazjum w Kunowie

Stowarzyszenie uzyskuje z UMiG Kunów dotację (średnio po 5000 zł rocznie) na projekt „Organizacja czasu wolnego młodzieży gimnazjalnej w formie szkolenia sportowego w piłce siatkowej dziewcząt i chłopców”.



Zdjęcie nr 34. Uczniowski Klub Sportowy przy Gimnazjum w Kunowie organizuje turnieje piłki siatkowej zarówno dziewcząt jak i chłopców. Fot. UKS przy Gimnazjum w Kunowie

Uczniowski Klub Sportowy przy Publicznej Szkole Podstawowej w Kunowie

Stowarzyszenie prowadzi m.in. sekcje tenisa stołowego dziewcząt i chłopców uzyskując co roku ok. 1500 zł dotacji z Urzędu Miasta i Gminy.



Zdjęcie nr 35. Dużą popularnością wśród młodzieży cieszą się turnieje tenisa stołowego. Młodzież w tej dyscyplinie osiąga sukcesy także na szczeblu regionu. Fot. ZS w Kunowie

Koło Polskiego Związku Wędkarskiego Kunów (Okręg PZW Kielce)

Działa już od około 50 lat. Obecnie – pod kierunkiem prezesa Leszka Skóry - zrzesza ok. 150 osób których pasją jest wędkarstwo. Koło bierze udział w różnego rodzaju zawodach, lecz nie posiada na swoim koncie dużych osiągnięć z tego tytułu. Każda osoba, która należy do Koła posiada kartę, która uprawnia do korzystania z wód udostępnionych do wędkowania.

Ochotnicza Straż Pożarna w Dołach Biskupich

Ochotnicza Straż Pożarna w Dołach Biskupich powstała w 1921r. W 80 rocznicę powstania OSP wręczony jej został nowy sztandar, zaś w budynku remizy – parterowym, składającym się z garażu, świetlicy i zaplecza socjalnego - przeprowadzono prace remontowe. Jednostka, licząca obecnie 24 członków, posiada na wyposażeniu m.in. samochód pożarowy „STAR”, motopompy, pompę szlamową, sprzęt i wyposażenie pożarnicze, mundury wyjściowe i ochotnicze. OSP zabezpiecza głównie swoją wieś, ale wielokrotnie uczestniczyła także w działaniach na rzecz ochrony przeciwpożarowej i usuwaniu skutków klęsk żywiołowych na terenie całej gminy np. w 2007 i 2009 r. w usuwaniu skutków gwałtownej burzy w mieście Kunów.



Zdjęcie nr 36. Remiza OSP w Dołach Biskupich. Fot. Pro-Inspiracja.pl

Ochotnicza Straż Pożarna w Bukowiu

Jest jednostką ratowniczo – gaśniczą działającą głównie na terenie swojej miejscowości i gm. Kunów, liczy obecnie 32 członków. Prezesem stowarzyszenia jest Stanisław Dziulka, zaś naczelnikiem Krzysztof Ziółkowski. W 2009 r. OSP obchodziło 40 –letnią rocznicę powstania i na tę okoliczność został wręczony nowy sztandar i odznaczenia, zaś w budynku straży - jednokondygnacyjny i składa się z garażu, sali oraz pomieszczenia kuchennego - został wykonany kapitalny remont. Na wyposażeniu jednostki znajdują się następujący sprzęt i urządzenia: samochód strażacki marki Star, pompa szlamowa oraz motopompa. Zadaniem jednostki jest udział w akcjach przeciwpożarowych czy przeciwpowodziowych. Bierze ona także udział w zawodach sportowo-strażackich oraz uczestniczy w różnego rodzaju uroczystościach: Dożynki, Dni Kunowa, Dni Strażaka itp.



Zdjęcie nr 37. Remiza OSP w Bukowiu. Fot. Pro-Inspiracja.pl

Ochotnicza Straż Pożarna w Janiku

Założona w 1921r. OSP w Janiku od 1998 r. została włączona do Krajowego Systemu Ratownictwa Gaśniczego. Jednostka angażuje się w wiele zadań m.in. przy usuwaniu skutków powodzi, podtopień, pożarów, poszukiwaniu zaginionych osób itp.

Obecnie liczy 34 członów. Jednostką kierują:

- jako prezes - Arkadiusz Farys,
- naczelnik Wojciech Bąk,
- sekretarz Waław Lewandowski.

W 1996 r. stowarzyszeniu został wręczony nowy sztandar. Na wyposażeniu jednostki znajduje się samochód pożarniczy „Star 200”, pompy szlamowe (3 szt.), agregat prądowórczy, pilarka spalinowa, motopompy, sprzęt łączności. Budynek remizy jest parterowy składający się z garażu, 2 sal świetlicy i zaplecza socjalnego.



Zdjęcia nr 38. Remiza OSP w Janiku – fot. Pro-Inspiracja.pl

Ochotnicza Straż Pożarna w Kunowie⁷

W roku 2007 za kwotę 395 900 zł zakupiono dla OSP w Kunowie fabrycznie nowy samochód gaśniczy przystosowany do ratownictwa medycznego z napędem 4x2. Pomoc Gminy wyniosła 145 900 zł.



Zdjęcie nr 39. Samochód Iveco Eurocargo GBA 2,5/16



24 lutego 1908 r. - to symboliczna data inaugurująca działalność pożarniczą w Kunowie. W tym bowiem dniu odbyło się Walne Zgromadzenie mieszkańców Kunowa i okolic, na którym podjęto decyzję o utworzeniu straży i wybrano Zarząd Straży Ogniowej. Rejestracji jednostki w Sądzie Wojewódzkim jako stowarzyszenie "Ochotnicza Straż Pożarna w Kunowie" dokonano w 1992 r., trzy lata później założono Młodzieżową Drużynę Pożarniczą dziewcząt. W 1995 r. nastąpiło włączenie jednostki do Krajowego Systemu Ratownictwa Gaśniczego, zaś 2 lata później wykonano kapitalny remont strażnicy.

⁷za: <http://www.osp.kunow.blo.pl/>



Zdjęcie nr 40. Remiza OSP w Kunowie. Fot. Pro-Inspiracja.pl

Każdego roku w tygodniu ochrony przeciwpożarowej odbywają się spotkania z przedszkolakami połączone ze zwiedzaniem strażnicy i jej pamiątek. OSP organizuje konkurs "Młodzież Zapobiega Pożarom". Trzykrotnie zwycięzcy konkursu gminnego z Kunowa zajmowali I miejsca w konkursie wojewódzkim. Strażacy nie ograniczają się tylko do działań czysto pożarniczych. Aktywnie uczestniczą w życiu środowiska, trudno bowiem znaleźć taką dziedzinę życia, w której nie brali by udziału strażacy. Zawsze uczestniczyli i uczestniczą w uroczystościach kościelnych, środowiskowych, strażackich. Pomagają w usuwaniu skutków powodzi, poszukiwaniu osób zaginionych i innych wydarzeniach miasta i gminy. Działalność straży w dużej mierze zależy od osób kierujących pracami tej jednostki. Obecnie prezesem Stowarzyszenia jest Władysław Ćwiek, zaś naczelnikiem Bogusław Małowski.

Ochotnicza Straż Pożarna „AGROMET” w Kunowie

Początki tej jednostki sięgają roku 1942. Obecnie zlokalizowana jest ona w Kunowie przy ul. Fabrycznej i posiada pomieszczenie garażowe oraz świetlicy. Stowarzyszenie - pod kierunkiem prezesa Waldemara Ćwikły i Naczelnika Andrzeja Wykroty - skupia 44 członków. Jednostka posiada na swoim wyposażeniu samochód pożarniczy „Jelcz” 315, sprzęt gaśniczy, pilarkę do drewna, motopompy (2 szt.), agregat, węże, hełmy oraz mundury (wyjściowe oraz ochronne). W 2008 roku jednostka otrzymała nowy sztandar ufundowany przez samorząd gminy Kunów. Przedstawiciele jednostki uczestniczą we wszystkich uroczystościach państwowych, patriotycznych i religijnych. Obecnie prowadzone są starania o wybudowanie dla OSP nowego garażu z zapleczem socjalnym.

Zadaniem straży jest udział w gaszeniu pożarów, usuwaniu skutków powodzi czy nawałnic, które występują w Gminie Kunów. Jednostka czynnie uczestniczy również w zawodach sportowo-pożarniczych, w których osiąga znaczne sukcesy. Strażacy biorą udział również w turniejach wiedzy pożarniczej organizowanych w szkołach.

Ochotnicza Straż Pożarna w Nietulisku Dużym

Stowarzyszenie pod kierunkiem prezesa Marka Maciąga i naczelnika Łukasza Kończaka liczy 36 osób. OSP posiada remizę – budynek jedno kondygnacyjny, który składa

się z: 2 garaży, 2 sal, zaplecza kuchennego, łazienki oraz pokoju dla zarządu. OSP bierze czynny udział w różnego rodzaju zawodach gminnych, powiatowych i wojewódzkich. Sukcesy to m.in. 1 miejsce drużyny młodzieżowej w zawodach gminnych i 4 miejsce w zawodach powiatowych w 2007 r.

Jednostka posiada m.in.:

- dwa samochody (jelicz oraz samochód do ratownictwa drogowego)
- pompa szlamowa (2 szt.)
- 2 agregaty
- piła do drewna (2 szt.)
- piła do betonu.



Zdjęcie nr 41. Remiza OSP w Nietulisku Dużym. Fot. Pro-Inspiracja.pl

Ochotnicza Straż Pożarna w Nietulisku Małym

Budynek remizy OSP jest murowany dwu kondygnacyjny, znajdują się w nim pomieszczenia dla strażaków, garaż oraz świetlica. Prezesem OSP jest Adam Różalski. Działa w niej obecnie czynnie 44 mężczyzn, 17 pań w drużynie kobiecej oraz drużyna młodzieżowa składająca się z 10 osób. OSP bierze czynny udział już od ok. 20 lat w różnego rodzaju zawodach gminnych, powiatowych i wojewódzkich. Sukcesami są na pewno osiągnięcia drużyny kobiet: 1 miejsce w zawodach gminnych, 1 miejsce w zawodach powiatowych oraz 14 miejsce w zawodach wojewódzkich.

Jednostka wyposażona jest m.in. w następujący sprzęt:

- samochód bojowy
- motopompa
- pompa szlamowa
- piła do betonu
- piła spalinowa do drewna.



Zdjęcie nr 42. Remiza OSP w Nietulisku Małym. Fot. Pro-Inspiracja.pl

Ochotnicza Straż Pożarna w Prawęcinnie

Powstała w 1927 r. Ochotnicza Straż Pożarna w Prawęcinnie liczy obecnie 19 członków. Na jej wyposażeniu znajduje się samochód Volkswagen Transporter, pompy szlamowe, agregat prądotwórczy, motopompy, sprzęt gaśniczy, mundury wyjściowe, ochronne oraz środki ochrony osobistej. Prezesem jest Henryk Wieczorek. Budynek remizy jest dwukondygnacyjny i składa się z garażu, gdzie przechowywany jest samochód LGM oraz innych pomieszczeń takich jak np. świetlica służąca do spotkań dzieci i młodzieży. OSP jest wyposażone również w taki sprzęt i urządzenia jak np. motopompy, pompa szlamowa czy agregat prądotwórczy. Dzięki środkom pozyskanym z Programu Rozwoju Obszarów Wiejskich świetlica zostanie wyremontowana i wyposażona.

Strażacy biorą udział w różnego rodzaju zawodach sportowo-pożarniczych: gminnych oraz powiatowych, uczestniczą w akcjach ratunkowych, gaszeniach pożarów, a także uczestniczą w imprezach takich jak dzień strażaka, dożynki czy uroczystości kościelne.



Zdjęcie nr 43. Remiza OSP w Prawęcinnie. Fot. Pro-Inspiracja.pl

Związek Kombatantów RP i Byłych Więźniów Politycznych – Miejsko-Gminne Koło Kombatantów nr 82

Prezesem Koła jest Stefan Król. Liczba członków to 93 osoby z terenu Miasta i Gminy Kunów. Miejszem i celem spotkań są przede wszystkim comiesięczne zebrania zarządu oraz zebrania sprawozdawczo wyborcze które odbywają się w UMiG Kunów.

Członkowie biorą udział w różnego rodzaju uroczystościach państwowych oraz kościelnych jednak z racji wieku są one ograniczone.

Polskie Drużyny Strzeleckie, Rejon Kunów I Północny i Rejon Kunów II Południowy

Komenda została zorganizowana w listopadzie 2010r.

4. Edukacja i organizacja czasu wolnego

4.1 Edukacja szkolna

W obszarze oświaty w roku szkolnym 2010/2011 na terenie Miasta i Gminy Kunów funkcjonują szkoły:

- PSP im. Stanisława Staszica w Nietulisku Dużym,
- PSP im. Witolda Gombrowicza w Dołach Biskupich,
- PSP w Kunowie,
- PSP w Janiku,
- PSP w Miłkowskiej Karczmie,
- PSP w Wymysłowie,
- Gimnazjum w Kunowie,
- Zespół Szkół w Kunowie.

Szkoła Podstawowa im. Stanisława Staszica w Nietulisku Dużym

Historia szkoły sięga roku 1857 kiedy to w Nietulisku została założona przez Zarząd Zakładów Starachowickich Szkoła Elementarna i nosiła nazwę „Szkoła Górniczo-Rządowa w Nietulisku”. W 1958 r. Kurator Okręgu Naukowego Warszawskiego dozwolił na utworzenie Szkoły w Nietulisku, która w tymże roku została otwarta.



Zdjęcie nr 44. Szkoła Podstawowa w Nietulisku Dużym.
fot. za: <http://spnietulisko.edupage.org/album/>

Publiczna Szkoła Podstawowa w Dołach Biskupich

Położona w malowniczym krajobrazie doliny rzeki Świśliny PSP w Dołach Biskupich ma ponad stuletnią tradycję.



Zdjęcie nr 45. Szkoła Podstawowa w Dołach Biskupich – fot. Pro-Inspiracja.pl



Zdjęcie nr 46. Plac zabaw przy Szkole Podstawowej w Dołach Biskupich. Fot. Pro-Inspiracja.pl

W 1997 r. stanowisko dyrektora szkoły objęła mgr Ewa Piętowska. Mimo trudnych warunków z jakimi borykało się szkolnictwo, udało się zbudować w przedszkolu sanitariaty, odnowić wszystkie sale lekcyjne. Do życia powołany został Społeczny Komitet Rozbudowy Szkoły. Działania dyrekcji, nauczycieli, środowiska oraz poparcie władz gminnych w Kunowie doprowadziły do rozpoczęcia budowy nowego budynku szkolnego. 23 listopada 1999r. miało miejsce wmurowanie kamienia węgielnego. Dzięki pozyskaniu środków z Banku Światowego budowa ruszyła w szybkim tempie. 25 lutego 2002r. zabrzmiał w nowym budynku pierwszy dzwonek.

12 października 2002r. , kończąc 100-letnią tradycję placówki, rozpoczęto nowy rozdział w jej dziejach. Od tego dnia cyklicznie obchodzone jest Święto Szkoły. Pozyskuje

ona środki zewnętrzne m.in. z programów: „Partnerstwo dla środowiska” oraz „Radosna Szkoła”.

Publiczna Szkoła Podstawowa w Kunowie

Publiczna Szkoła Podstawowa w Kunowie jest największą tego typu placówką w mieście i gminie Kunów. W roku szkolnym 2009/10 naukę w placówce kontynuowało 246 uczniów w 12 oddziałach klasowych. W szkole zatrudnionych było 25 nauczycieli. Szkołę charakteryzuje wysoki poziom nauczania. Średnia ocena w roku szkolnym 2009/10 wynosiła 4,1 natomiast średni wynik sprawdziany na zakończenie nauki w klasie szóstej wyniósł 25,95 (VI a-25,3; VI b-26,6), co mieściło się powyżej średniej wojewódzkiej.

Baza dydaktyczna:

Budynek PSP w Kunowie otoczony jest pięknym i dużym ogrodem, wyposażony jest w 12 sal lekcyjnych – pracowni przedmiotowych, salę gimnastyczną, bibliotekę z czytelnią spełniającą funkcję Multimedialnego Centrum Informacji, pracownię internetową na 9 stanowisk komputerowych, świetlicę i stołówkę. Nauka odbywa się na jedną zmianę. Każda klasa ma swoją salę lekcyjną dobrze wyposażoną i dba o jej estetyczny wygląd. W szkole wydzielony jest blok nauczania zintegrowanego. Sześć klas I-III zajmuje odrębne skrzydło budynku. Istotną rolę dla uczniów odgrywa świetlica szkolna i stołówka, które w roku 2007 zostały gruntownie wyremontowane. Świetlica pełni funkcję opiekuńczą. Jest ona istotna zwłaszcza dla dużej grupy uczniów dojeżdżających oraz czekających na odbiór przez rodziców. Stołówka wydaje codziennie około 150 obiadów.

Największe sukcesy:

Wpływ na tak wysokie wyniki uczniów ma podejście szkoły do pracy z uczniem zdolnym, wyrównywanie szans edukacyjnych uczniów z różnych środowisk oraz rozbudowywana opieka pozalekcyjna. Uczniowie uczestniczą w zajęciach kół przedmiotowych, ekologicznych i sportowych. Ponadto aktywnie biorą udział w szeregu propozycji zagospodarowania wolnego czasu. W roku szkolnym 2009/10 została reaktywowana działalność **dziecięcego zespołu folklorystycznego „Mali Kunowianie”** który kultywuje poznanie tradycji i zwyczajów lokalnych. Reprezentuje szkołę i środowisko na szczeblu powiatowym i wojewódzkim. Do najważniejszych sukcesów i osiągnięć uczniów PSP w Kunowie w roku szkolnym 2009/10 należą:

- udział w wojewódzkim finale Konkursu Humanistycznego,
- III miejsce grupy uczniów w Wojewódzkim Konkursie Wiedzy o F. Chopinie organizowanym przez Towarzystwo Przyjaciół Muzyki im. F. Chopina w Kielcach,
- I miejsce w powiatowych eliminacjach Turnieju Wiedzy Pożarowej „Młodzież zapobiega pożarom”,
- III miejsce w ogólnopolskim konkursie „Bajkowa przygoda – z klasy do Pacanowa”,
- wyróżnienie w ogólnopolskim konkursie PZU „Renesans XXI wieku” za nowatorską pracę plastyczną,
- wyróżnienie za pracę plastyczną na projekt kartki świątecznej w konkursie organizowanym przez Poczta Polska,

- I miejsce w gminnych eliminacjach plastycznego konkursu „Szukamy rady na odpady”
- I miejsce w gminnych eliminacjach ekologicznego konkursu „Szukamy rady na odpady”
- wyróżnienie w akcji zbierania baterii
- II i III miejsce oraz wyróżnienie w III Gminnym Konkursie Informatycznym „Poznaj swoją gminę”
- I miejsce w Konkursie Pięknego Czytania w Ostrowcu Świętokrzyskim.
- zapoczątkowanie corocznych obchodów „Święta chleba” , impreza propaguje zdrowe żywienie
- wizyta prezesa WOŚP Jurka Owsiaaka w szkole, który podziękował Dyrekcji Szkoły, nauczycielom i uczniom za aktywną współpracę i realizację programu „Ratujemy i uczymy ratować” co z kolei skutkowało wizytą grupy nauczycieli i uczniów w Warszawie podczas XVIII Finał WOŚP oraz spotkanie z prezydentem RP.

Zawody sportowe:

- udział drużyny piłkarskiej dziewcząt w ogólnopolskich rozgrywkach finałowych Turnieju im. M. Wielgusa i pobyt na obozie szkoleniowym w Zamościu
- zdobycie III miejsca w wojewódzkim finale Turnieju Orlika o Puchar Premiera Donalda Tuska w kategorii dziewcząt,
- I miejsce dziewcząt i chłopców w kolejnych edycjach rozgrywek piłkarskich o Puchar Burmistrza Miasta i Gminy Kunów i o Puchar Przewodniczącego Rady Miejskiej
- udział w wojewódzkich eliminacjach zawodów lekkoatletycznych.

Dyrekcja Publicznej Szkoły Podstawowej w Kunowie podejmuje liczne działania w celu pozyskiwania zewnętrznych środków finansowych. W roku szkolnym 2009/10 realizowany był rządowy program „Radosna szkoła”. W wyniku realizacji w/w projektu przygotowano salę i urządzono miejsce zabaw dla uczniów klas I-III za kwotę 12 000 zł.

W ramach przystąpienia do projektu „Świętokrzyski Program Wspierania Rozwoju Edukacji na Obszarach Wiejskich” szkoła wzbogaciła się o tablicę interaktywną ze sprzętem multimedialnym na kwotę 20 000 zł. Ponadto w ramach „Świętokrzyskiego Programu Wspierania Rozwoju Edukacji w 2010 roku” szkoła otrzymała zestaw 20 komputerów dla uczniów kl. I-III. Stała współpraca z PZU w Ostrowcu Świętokrzyskim pozwoliła na pozyskiwanie z funduszu prewencyjnego 1000 zł na remont podestu i schodów wejściowych do szkoły. W szkole realizowany jest rządowy program „Owoce w szkole” i „Mleko w szkole”, prowadzona jest stała współpraca z Bankiem Żywności czego efektem jest pozyskiwanie żywności dla potrzebujących uczniów oraz udział w akcji „Pajacyk”. W wyniku tych działań w minionym roku szkolnym dożywiało się 50 uczniów.

Publiczna Szkoła Podstawowa w Kunowie aby wypełniać swoje główne zadania: edukacyjne, wychowawcze i opiekuńcze aktywnie i systematycznie współpracuje ze strukturami samorządowymi oraz organizacjami działającymi na rzecz edukacji:

1. Towarzystwo Przyjaciół Ziemi Kunowskiej i Polskim Towarzystwem Turystyczno – Krajoznawczym w Ostrowcu Św.
2. z poradnią Psychologiczno-Pedagogiczną w Ostrowcu Św. w celu budowania zintegrowanej, sprawnie funkcjonującej, nowoczesnej i przyjaznej dla uczniów,

nauczycieli i rodziców społeczności szkolnej. W szkole powstał punkt konsultacyjny, gdzie z fachowej porady pracowników poradni mogą skorzystać uczniowie, rodzice i nauczyciele.

3. z Biblioteką Gminną w Kunowie, dzięki czemu młodzież widzi w niej ośrodek kulturotwórczy chętnie wypożycza książki, korzysta z lekcji bibliotecznych, bierze udział w konkursach, przeglądach oraz uroczystościach.
4. z Komisariatem Policji w celu profilaktyki uzależnień, zapobieganiu przestępczości oraz szkoleń dla nauczycieli.
5. z filharmonią Świętokrzyską raz w miesiącu artyści goszczą w szkole z koncertami muzyki poważnej i kameralnej

Dzięki współpracy z wyżej wymienionymi instytucjami i samorządem lokalnym, szkoła jest placówką w której wiele się dzieje, a nauczyciele realizują wiele nowatorskich pomysłów. Należą do nich:

- Tydzień Kultury Języka, który ma na celu propagowanie piękna polskiej mowy. Odbywają się wówczas potyczki językowe, konkursy ortograficzne, konkursy recytatorskie, piękne czytanie polskiej prozy. Tradycją stało się wydawanie z tej okazji gazetki szkolnej, która przybliżyła tę tematykę.
- Imprezy kulturalne, rajdy, wycieczki – dzięki którym uczniowie mają kontakt z ważnymi instytucjami społeczno – kulturalnymi takim jak: Sejm, telewizja, kino, teatr, itp.
- Szkolny Klub Europejski – skupia osoby zainteresowane problematyką europejską oraz zapewnia uczniom możliwość udziału w różnych konkursach organizowanych przez fundację i stowarzyszenia. Tradycją klubu jest organizowanie Dnia Europejskiego.
- przy szkole działa również Uczniowski Klub Sportowy „Junior” którego działalność opiera się na kształtowaniu nawyku aktywności ruchowej, udziału w zawodach i organizowaniu imprez sportowych.

Publiczna Szkoła Podstawowa w Janiku

PSP w Janiku jest szkołą położoną na terenie wiejskim, rokrocznie uczy się w niej ponad stu uczniów (122 osoby w roku szkolnym 2010/2011). W nowoczesnym budynku oddanym do użytku w 1998r. znajdują się w pełni wyposażone sale lekcyjne, biblioteka, pracownia internetowa i stołówka, w listopadzie 2010r. otwarto salę gimnastyczną. Dyrektorem placówki jest Wiesława Sitarska.



Zdjęcie nr 47. Publiczna Szkoła Podstawowa w Janiku. Fot. Pro-Inspiracja.pl

Uczniowie pracują w przyjaznej atmosferze sprzyjającej poszerzaniu swoich zainteresowań i talentów. Rokrocznie uczestniczą w różnorodnych konkursach i zawodach zajmując wysokie lokaty, również w etapach wojewódzkich.



Zdjęcie nr 48. Sala komputerowa w Publicznej Szkole Podstawowej w Janiku. Fot. Pro-Inspiracja.pl

Biorą udział w imprezach organizowanych w środowisku lokalnym, wycieczkach i spektaklach teatralnych. Nadrzędnym celem pracy szkoły jest wyrównywanie szans edukacyjnych dziecka pochodzącego ze środowiska wiejskiego. Grono nauczycieli to specjaliści poszczególnych przedmiotów posiadający stopień nauczyciela mianowanego i dyplomowanego, młodszy stażem zdobywają kolejne stopnie awansu. Szkoła poza nauką zapewnia również opiekę, zwłaszcza dzieciom z rodzin ubogich. Uczniowie biorą też udział w zajęciach pozalekcyjnych.

Szkoła jest jedyną na terenie gminy, w której zajęcia pozalekcyjne dla dzieci organizowane są od wielu lat również w soboty. Placówka ściśle współpracuje z Nadleśnictwem w Ostrowcu Świętokrzyskim. Od wielu lat opiekuje się lokalnymi miejscami pamięci narodowej- krzyżami upamiętniającymi wydarzenia historyczne i pomnikiem partyzantów walczących w II wojnie światowej.

Największymi sukcesami szkoły są:

- laureaci wojewódzkich konkursów przedmiotowych
- laureaci wojewódzkich edycji turnieju tenisa stołowego
- laureat Wojewódzkiej Ligi Tenisa Stołowego
- czołowe miejsca uzyskane przez zespół artystyczny „Alfa”.



Zdjęcie nr 49. Sala lekcyjna w Publicznej Szkole Podstawowej w Janiku. Fot. Pro-Inspiracja.pl

Szkoła pozyskuje środki zewnętrzne z programów:

- Aktywizacji Obszarów Wiejskich (PAOW),
- Radosna Szkoła – miejsce zabaw,
- Program Wspierania Rozwoju Edukacji w województwie świętokrzyskim - tablica interaktywna,
- OFEK - pracownia komputerowa,
- Mleko w szkole – program Agencji Rynku Rolnego,
- budowa sali gimnastycznej- dotacja Ministerstwo Sportu oraz budżet gminy Kunów.

Szkoła Podstawowa w Miłkowskiej Karczmi



Zdjęcie nr 50. Budynek Szkoły Podstawowej w Miłkowskiej Karczmi. Fot. Pro-Inspiracja.pl

Publiczna Szkoła Podstawowa w Miłkowskiej Karczynie, która powstała w latach 60-tych, od 2001r. jest prowadzona przez osobę fizyczną, jej dyrektorem jest Iwona Pomykała. W szkole w klasach I-III uczy się w roku szkolnym 2009/10 - 12 uczniów.

Sukcesami szkoły jest udział dzieci w konkursach gminnych, wojewódzkich, ogólnopolskich, gdzie bardzo często zajmują czołowe I, II, III miejsca. Dużym sukcesem jest to, że w szkole nie ma przemocy, a dzieci nie są anonimowe i czują się tu bezpiecznie.

Szkoła prowadzi szereg zajęć pozalekcyjnych: świetlice tematyczne: artystyczną, teatralną, taneczno- ruchową, zajęcia komputerowe, język angielski, zajęcia profilaktyczne w Klubie „Wiewiórki”, zajęcia korekcyjno - kompensacyjne, dydaktyczno - wyrównawcze, gimnastykę korekcyjną. Placówka pozyskuje środki zewnętrzne tylko od sponsorów, oraz z programu rządowego "Radosna Szkoła". Posiada ona duży budynek i miejsca do zabawy na świeżym powietrzu, ale placówka nie dysponuje środkami finansowymi, aby je lepiej zagospodarować. Wiele sal dydaktycznych przez ostatnie dwa lata doposażono i wyremontowano, ale potrzeb jest jeszcze wiele. Wielkim atutem samej miejscowości Miłkowska Karczma jest świeże powietrze, bezpieczeństwo, bliskość miasta Ostrowca Św. i widoczne wielkie zmiany w zagospodarowaniu wolnych działek budowlanych. Wieś od kilku lat się rozbudowuje, powstaje szereg domków jednorodzinnych.



Zdjęcie nr 51. Szkoła Podstawowa w Miłkowskiej Karczynie. Fot. Pro-Inspiracja.pl

Publiczna Szkoła Podstawowa w Wymysłowie

Szkoła 6-klasowa z dwoma oddziałami przedszkolnymi 3-4 latki i 5-6 latki. Szkoła istnieje ponad 100 lat, początkowo mieściła się w domach prywatnych. W 1945 r. mieszkańcy miejscowości dzięki pomocy huty w Ostrowcu Św. postawili własnym sumptem barak drewniany. Murowana szkoła powstała w 1960 r.

W 2010 r. świętowano 50-lecie budynku szkolnego. Szkoła zmienia się, staje się coraz bardziej atrakcyjna dla uczniów: posiada pracownię internetową, nowoczesny plac zabaw, boisko szkolne. Dysponuje także sześcioma salami dydaktycznymi, dwoma salami przedszkolnymi, salą komputerową, biblioteką, stołówką, pomieszczeniami gospodarczymi i administracyjnymi. Niestety nie ma sali gimnastycznej, ale jej brak rekompensujemy dużą ilością sprzętu sportowego, atrakcyjnymi zajęciami rytmiczno- tanecznymi, gimnastyką

korekcyjną i wyjazdami na basen.



Zdjęcie nr 52. Publiczna Szkoła Podstawowa w Wymysłowie. Fot. PSP w Wymysłowie

Kadra to 9 nauczycieli. Uczniowie biorą udział w wielu konkursach. Największe sukcesy odnoszą w konkursach plastycznych i Ogólnopolskim Konkursie Ruchu Drogowego. Dyrektorem szkoły jest Ida Nowakowska- Łapa.



Zdjęcie nr 53. Uczniowie Publicznej Szkoły Podstawowej w Wymysłowie.
Fot. PSP w Wymysłowie

Gimnazjum w Kunowie⁸

Do gimnazjum w Kunowie, które mieści się przy ulicy Fabrycznej 1, w roku szkolnym 2010/11 uczęszcza 304 uczniów. Dyrektorem placówki jest obecnie Maria Pająk. Budynek szkoły jest 3 kondygnacyjny i posiada m.in. 2 sale komputerowe, stołówkę, halę sportową, bibliotekę szkolną, siłownię oraz sale lustrzaną wybudowaną ze środków z Unii Europejskiej w 2007 roku. Uczniowie biorą udział oraz odnoszą znaczne sukcesy w konkursach przedmiotach, tematycznych oraz sportowych.

Gimnazjum w Kunowie jest dobrze wyposażone w pomoce dydaktyczne. W roku szkolnym 2009/2010 baza szkoły powiększyła się o salę audiowizualną, która została wyposażona w środki audiowizualne, multimedialne oraz zestaw płyt DVD i kaset wideo.

Ponadto zakupiono 4 notebooki, keyboard, mikrofon ze wzmacniaczem, nagrywarke, zestaw 14 plansz „Bezpieczny Internauta”, soczewki i zestaw probówek do doświadczeń chemicznych oraz lektury i książki metodyczne do biblioteki szkolnej.



Zdjęcie nr 54. Budynek Gimnazjum w Kunowie. Fot. Pro-Inspiracja.pl

Gimnazjum pozyskuje środki finansowe na działalność i doposażenie m.in. została zakupiona kolejna komputerowa pracownia internetowa. Została ona uruchomiona w ramach projektu „Pracownie internetowe dla szkół” współfinansowanego przez Europejski Fundusz Społeczny.

Szkoła otrzymała nowoczesny sprzęt i oprogramowanie, dzięki czemu może spełniać oczekiwania wielu użytkowników podczas wdrażania nowoczesnej technologii informacyjnej. Pracownia umożliwia prowadzenie zajęć z różnych przedmiotów za pomocą nowoczesnych programów multimedialnych, a jednocześnie lepsze przygotowanie młodzieży do egzaminów gimnazjalnych. Komputery sprawiają, że proces nauczania i przyswajania wiedzy jest bardziej atrakcyjny, natomiast nauczyciele mają możliwość realizacji nowych rozwiązań metodycznych i wykorzystania w pełni zdobytych umiejętności posługiwania się technologią informacyjną.

⁸M.in. za: <http://www.gimnazjumkunow.republika.pl/index1.htm>

Również w ramach projektu współfinansowanego z Europejskiego Funduszu Społecznego biblioteka szkolna została wyposażona w Internetowe Centrum Informacji Multimedialnej. W jego skład wchodzi 4 stanowiska komputerowe z dostępem do Internetu i oprogramowaniem edukacyjnym (Powszechna Encyklopedia PWN edycja 2006, Atlas Świata edycja 2005, Słownik PWN Portal) oraz wielofunkcyjne urządzenie sieciowe (skaner, drukarka i kopiarka).

Możliwość praktycznego i wszechstronnego wykorzystania nowoczesnych technik informacyjnych i komunikacyjnych będzie sprzyjać poszerzaniu wiedzy i umiejętności uczniów i nauczycieli, ale również podnoszeniu kreatywności, konkurencyjności i otwartości na wyzwania, które niesie współczesność.

W Gimnazjum w Kunowie realizowany był projekt „e-Szkoła szansą dla każdego ucznia”. Celem projektu było wdrożenie w wybranej grupie szkół gimnazjalnych, ze szczególnym uwzględnieniem obszarów wiejskich, programu rozwojowego zapewniającego wsparcie infrastrukturalne oraz podniesienie jakości kształcenia pozalekcyjnego poprzez przeprowadzenie zajęć pozalekcyjnych dla wybranych grup uczniów mających problemy z nauką i dla uczniów szczególnie uzdolnionych z wykorzystaniem metody WebQuest, platformy e-learningowej oraz multimedialnych zestawów edukacyjnych.

Zespół Szkół w Kunowie



Zdjęcie nr 55. Budynek Zespołu Szkół w Kunowie. Fot. Zespół Szkół w Kunowie.

To szkoła ponadgimnazjalna kształcąca młodzież i dorosłych. Obecnie w szkole młodzież uczy się w:

- Technikum (zawód technik żywienia i gospodarstwa domowego),
- Liceum Ogólnokształcącym (klasa służb mundurowych),
- Zasadniczej Szkole Zawodowej (klasa wielozawodowa),
- Szkole Policealnej dla dorosłych (zawód – technik prac biurowych).

Zespół Szkół dysponuje budynkiem 2-piętrowym, salą gimnastyczną z pełnym zapleczem (siłownia, sauna) oraz asfaltowym boiskiem sportowym, posiada także trzy pracownie komputerowe, bibliotekę i czytelnię z internetowym centrum informacji multimedialnej, pracownie: gastronomiczną ze świetlicą, ekonomiczną, handlową, pracownie przedmiotowe.

Organem prowadzącym szkoły jest Starostwo Powiatowe w Ostrowcu Świętokrzyskim, ale z racji swego położenia szkoła służy lokalnej społeczności z terenu Gminy Kunów. W szkole odbywają się spotkania rad osiedlowych, Puchar Gór Świętokrzyskich w podnoszeniu ciężarów, międzyszkolne turnieje tenisa stołowego, zaś z zaplecza sportowego korzystają zawodnicy klubu sportowego Stal – sekcja podnoszenia ciężarów, a z boiska piłkarskiego uczniowie gimnazjum i mieszkańcy. Szkoła współpracuje z Towarzystwem Przyjaciół Ziemi Kunowskiej (uczniowie dbają o zabytkowe nagrobki, uczestniczą w kwestach na rzecz ratowania zabytków i konkursach).

Szkoła współpracuje przy realizacji projektów pn.: Europejski Certyfikat Umiejętności Komputerowych ECDL; Program Profilaktyczny *Nauczyciel –Uczeń- Rodzic*. Ponadto prowadzone są dodatkowe zajęcia z języka angielskiego oraz realizowany jest projekt przez Wyższą Szkołę Biznesu i Przedsiębiorczość w Ostrowcu Świętokrzyskim: Podnoszenie poziomu przygotowania do matury uczniów szkół ponadgimnazjalnych. Szkoła pozyskała także środki na sfinansowanie przedsięwzięcia związanego z ochroną przyrody – urządzenie terenu zieleni wokół Zespołu Szkół w Kunowie.



Zdjęcie nr 56. Pracownia komputerowa Zespołu Szkół w Kunowie. Fot. Zespół Szkół w Kunowie.

Największe sukcesy szkoły w konkursach i zawodach sportowych to: udział i wysokie miejsca uczniów w Ogólnopolskim Finale Konkursu *Najlepszy uczeń w zawodzie kucharz*, w Wojewódzkich Konkursach Gastronomicznych, w Wojewódzkim Turnieju Wiedzy o Bezpieczeństwie, Ratownictwie i Obronie Cywilnej, w konkursach *Młodzież zapobiega pożarom* oraz *Sprawni jak żołnierze*, w Mistrzostwach Polski, Mistrzostwach Europy, Pucharze Gór Świętokrzyskich w podnoszeniu ciężarów.



Zdjęcie nr 57. Zespół Szkół w Kunowie współpracuje przy realizacji projektów w ramach Programu Operacyjnego Kapitał Ludzki. Fot. Pro-Inspiracja.pl

4.2 Edukacja przedszkolna

Edukację przedszkolną na terenie Miasta i Gminy Kunów realizują:

- Publiczne Przedszkole w Kunowie,
- oddział przedszkolny w Dołach Biskupich,
- oddział przedszkolny w Janiku,
- oddział przedszkolny w Nietulisku Dużym,
- punkt przedszkolny w Miłkowskiej Karczmie,
- punkt przedszkolny w Wymysławie.

Publiczne Przedszkole w Kunowie

Publiczne Przedszkole w Kunowie rozpoczęło swoją działalność w budynku parterowym zlokalizowanym na osiedlu Eugeniusza Dziewulskiego w roku 1957. Początki placówki wiążą się z nieistniejącą już Fabryką Maszyn Rolniczych „Agromet”. Dawała ona zatrudnienie licznym mieszkańcom Kunowa i okolic, nie mogła się obyć bez zaplecza socjalnego, jakim było przedszkole. Na ówczesne czasy warunki lokalowe pozwalały przyjąć do 100 wychowanków. Od 1991 roku jest przedszkolem publicznym prowadzonym przez Urząd Miasta i Gminy w Kunowie.

Od kilku lat do Publicznego Przedszkola w Kunowie uczęszcza 125 dzieci w wieku od 3 do 6 lat. W latach 2007-2010 oddział V był to oddział integracyjny, gdyż uczęszczały do niego dzieci z orzeczeniami o kształceniu specjalnym. W placówce pracuje wysoko wykwalifikowana kadra pedagogiczna: nauczyciele, personel administracyjno – obsługowy, oraz specjaliści prowadzący indywidualną terapię zajęciową z dziećmi o specjalnych potrzebach edukacyjnych (w tym oligofrenopedagog, logopeda, rehabilitant ruchowy). Ponadto prowadzone są zajęcia z dziećmi z różnymi deficytami rozwojowymi (zajęcia logopedyczne, gimnastyka korekcyjno – kompensacyjna, zajęcia terapeutyczno-wyrównawcze z dziećmi wykazującymi trudności dydaktyczne), zajęcia z komputerem, pracę z dzieckiem zdolnym, zajęcia teatralne. Wszystkie dzieci uczęszczające do przedszkola otrzymują min. 3 posiłki.

Publiczne Przedszkole w Kunowie mieści się w parterowym budynku. Dysponuje ono placem zabaw dla dzieci o powierzchni 0,44 ha bogatym w szatę roślinną i nowoczesny sprzęt do zabaw ruchowych dla dzieci w wieku przedszkolnym.

Z uwagi na fakt, że budynek jest eksploatowany już ponad pięćdziesiąt lat wymaga przeprowadzenia istotnych prac tj. odnowienia elewacji oraz konserwacji dachu, zmiany nawierzchni tarasu ogrodowego, który wykonany jest z betonowych płyt chodnikowych na kostkę brukową, co byłoby nawiązaniem do istniejącej opaski budynku. Przedszkole nie posiada sali gimnastycznej oraz pomieszczeń na gabinety specjalistyczne i bibliotekę. Ze względu na stale wzrastającą liczbę dzieci chętnych do korzystania z edukacji przedszkolnej konieczne byłoby zaadaptowanie lub dobudowanie sali zajęć, aby wszystkie dzieci mogły uczęszczać do przedszkola w godzinach popołudniowych.

Od roku szkolnego 2008/09 Przedszkole realizuje **program edukacyjny KidSmart**. To specjalnie przystosowane dla dzieci od 3 do 7 lat komputery Young Explorer wraz z dedykowanym dla nich polskojęzycznym oprogramowaniem. Na każdym z komputerów zainstalowane jest 6 specjalnych programów edukacyjnych, przeznaczonych dla dzieci w wieku przedszkolnym. Programy uczą logicznego myślenia, podstaw pisania, czytania, liczenia, wspomagają koncentrację, kojarzenie, ćwiczą refleks. Ponadto uczą współpracy w grupie, rozwiązywania problemów, podejmowania decyzji.



Zdjęcie nr 58. Dzieci przedszkolne w trakcie zabawy na komputerze KidSmart.
Fot. Publiczne Przedszkole w Kunowie.

Dużym osiągnięciem placówki jest bardzo dobra współpraca z rodzicami poprzez:

- angażowanie się rodziców i nauczycieli w wystrój przedszkola, wzbogacając je w nowe zabawki, odnawianie mebli, pomieszczeń,
- wspólne organizowanie imprez okolicznościowych w przedszkolu (np.: Ślubowanie Starszaków, Wigilia, udział w konkursach, balach karnawałowych, Pikniku Rodzinnym, pomocy przy organizacji Dnia Babci i Dziadka, itp.),
- wykorzystanie rodzica jako eksperta - zapraszanie rodziców o ciekawych zawodach na zajęcia,
np. mama lekarz opowie o zdrowym trybie życia, przestrzeganiu higieny, zdrowym odżywianiu się,
- organizowanie zajęć otwartych z udziałem rodziców,
- zaproszenie dzieci do zakładu pracy rodziców,
- zebrania z rodzicami – omawianie tematów ogólnych, dotyczących całej grupy;
- opracowanie narzędzi do badania rozwoju dzieci - umożliwiono w ten sposób włączenie rodziców do pracy z dzieckiem w domu.

Dużym zainteresowaniem cieszą się w przedszkolu zajęcia dodatkowe: katecheza, rytmika, zajęcia logopedyczne, język angielski, zajęcia z gimnastyki korekcyjnej prowadzone

przez wykwalifikowanych specjalistów. Przedszkole odwiedzają także często aktorzy z przedstawieniami teatralnymi, widowiskami lalkowymi, teatrzykami pacynek oraz czarodzieje-iluzjoniści. Najzdolniejsza grupa dzieci wzięła udział w VI Gminnym Przeglądzie Zespołów Tanecznych zajmując zaszczytne I miejsce. Uzdolnione muzycznie dzieci zgłoszono też do VI Gminnego Konkursu Piosenki Współczesnej. Dzieci zajęły również I miejsce w swojej grupie wiekowej.

Oddział przedszkolny w Dołach Biskupich

W PSP w Dołach Biskupich znajduje się oddział przedszkolny, który dysponuje miejscami dla dzieci od 3 do 6 lat. Jest dobrze wyposażony w zabawki i pomoce dydaktyczne. Placówka czynna jest od poniedziałku do piątku w godzinach od 8.00 do 13.00. Nauczaniem i opieką zajmują się przygotowani do zawodu nauczyciele - mgr Renata Gołemska i mgr Dorota Heda. Praca dydaktyczno – wychowawcza realizowana jest przy pomocy metod aktywnych poprzez zabawę dzieci poznają otaczający je świat. Przedszkole stara się organizować różne sytuacje edukacyjne, które sprzyjają nawiązywaniu przez dziecko wielorakich kontaktów społecznych, a także umożliwią dziecku realizowanie siebie w twórczości muzycznej, plastycznej, werbalnej i ruchowej wyzwalając jego potencjał twórczy.

Oddział przedszkolny w Janiku

W Janiku znajduje się oddział przedszkolny, który dysponuje miejscami dla dzieci od 3 do 6 lat.



Zdjęcie nr 59. Dzieci przedszkolne uczęszczające do oddziału przedszkolnego przy Szkole Podstawowej w Janiku. Fot. Pro-Inspiracja.pl



Zdjęcie nr 60. Sala przedszkolna w Szkole Podstawowej w Janiku. Fot. Pro-Inspiracja.pl

Punkt Przedszkolny w Miłkowskiej Karczynie

Działa od 2009 roku w budynku szkoły w Miłkowskiej Karczynie dla dzieci od 2,5 do 5 lat. Obecnie uczęszcza do niego 12 dzieci. Jest dobrze wyposażony. Posiada nowe meble i pomoce dydaktyczne. Nauczyciel prowadzi zajęcia w godz. od 8.00 do 13.30, w tym jest 5 godz. obowiązkowych, a także zajęcia dodatkowe (po pół godz.), dla chętnych dzieci: język angielski, zajęcia taneczno - ruchowe, zaj. artystyczne: muzyczne, plastyczne.

Oddział przedszkolny w Wymysłowie

Od 2009 roku działa oddział przedszkolny, który posiada 2 grupy. Uczęszcza do niego w sumie 35 dzieci. Wszystkie uczą się angielskiego, mają zajęcia muzyczne, ruchowo-taneczne, starsze uczęszczają na zajęcia z informatyki.

Pobyt dziecka jest bezpłatny, istnieje możliwość wykupienia obiadów. Czas pobytu dziecka w przedszkolu: 7³⁰ - 17⁰⁰.



Zdjęcie nr 61. Dzieci w oddziale przedszkolnym w Wymysłowie – fot. PSP w Wymysłowie

4.3 Infrastruktura sportowa

W miejscowościach: Prawęcín, Janik, Doły Biskupie, Bukowie, Nietulisko Duże, Nietulisko Małe, Udziów, Kunów, Miłkowska Karczma znajdują się boiska sportowe.

W niektórych przypadkach boiska te wymagają odnowienia i remontu. Natomiast w Janiku, Miłkowskiej Karczmi oraz w Kunowie znajdują się także sale gimnastyczne przy szkołach.



Zdjęcie nr 62. Boisko piłkarskie (szkolne) w miejscowości Janik – fot. Pro-Inspiracja.pl

Inwestycje w infrastrukturę edukacyjną i sportową zrealizowane w latach 2007-2010:

Budowa hali gimnastycznej w Kunowie

W roku 2007 wybudowano halę sportową przy Gimnazjum w Kunowie. Inwestycja składała się z elementów: sala gimnastyczna o wymiarach 42m x 21m, wysokość 8,2 m z dwukondygnacyjnym zapleczem techniczno-sanitarnym, łącznik o powierzchni 40 m² łączący istniejący budynek gimnazjum z halą sportową, parkingi z dojazdem od ul. Fabrycznej. Inwestycja o wartości 421 545,14 zł dofinansowana z ZPORR w wysokości 314 659,52 zł.

Rozbudowa i modernizacja SP w Nietulisku Dużym

W 2007 r. wykonano wymianę stolarki okiennej za kwotę 41 150,60 zł.

Przebudowa ciągów technologicznych i zaplecza kuchennego SP w Kunowie.

Inwestycja zrealizowana w latach 2007-2008 i polegała na: przebudowie zaplecza kuchennego, remoncie kuchni, zaplecza kuchennego, stołówki (roboty budowlane, roboty instalacyjne, wod-kan, co i wentylacyjne, elektryczne); dostosowanie bloku żywieniowego z kompleksowym jego wyposażeniem. Łączna wartość inwestycji wyniosła 469 964 zł.

Zagospodarowanie terenu wokół gimnazjum

W roku 2007 za kwotę 28 060,02 zł sfinansowano rozbiórkę starego kina i uporządkowano teren w jego obrębie. Opracowano także projekt zagospodarowania terenu wokół gimnazjum łącznie z opracowaniem projektu oświetlenia i budową kortu tenisowego. W roku 2008

wykonano ogrodzenia oraz dokończono budowę parkingu przy hali za kwotę 77 353,69 zł. Wniosek na dofinansowanie zadania znajduje się na liście rezerwowej RPO WŚ (projekt wspólny z termomodernizacją budynku PSP w Kunowie).

Budowa hali gimnastycznej w Janiku

Zadanie zrealizowane w latach 2009-2010. Inwestycja uzyskała dofinansowanie ze środków Ministerstwa Sportu i Turystyki.



Zdjęcie nr 63. Hala sportowa i zlokalizowana w niej siłownia w miejscowości Janik przy Szkole Podstawowej. Fot. Pro-Inspiracja.pl



Zdjęcie nr 64. Sala do zajęć ruchowych przy sali gimnastycznej w Janiku. Fot. Pro-Inspiracja.pl

Poniżej zdjęcia sal gimnastycznych przy szkołach w Janiku i Kunowie.



Zdjęcie nr 65. Sala gimnastyczna w miejscowości Janik przy Szkole Podstawowej.
Fot. Pro-Inspiracja.pl



Zdjęcie nr 66. Sala gimnastyczna w Kunowie przy Gimnazjum.
Fot. Pro-Inspiracja.pl

4.4 Biblioteka Publiczna

Miejsko –Gminna Biblioteka Publiczna w Kunowie

Miejsko- Gminna Biblioteka Publiczna (dalej: MGBP) zlokalizowana jest w Kunowie przy ul. Warszawskiej 48. Biblioteka zatrudnia 9 pracowników etatowych, w tym 1 etat obsługi i 1/2 etatu stanowisko głównego księgowego. W ramach w/w etatów 3 pracowników dwa razy w tygodniu obsługuje filie biblioteczne w Janiku, Bukowiu i Wymysłowie w ramach oddelegowania po 7 godzin. Jedna osoba wykonuje prace na rzecz Gminnego Centrum Informacji (GCI). Biblioteka posiada 5 filii w:

- Bukowiu,
- Nietulisku Dużym, w której zatrudniona jest osoba na 1/2 etatu
- Janiku,
- Dołach Biskupich, w której zatrudniona jest osoba na 1/2 etatu
- Wymysłowie

Działają one w budynkach szkół podstawowych.

Zgodnie z założeniami statutu celem działalności MGBP w Kunowie jest gromadzenie, opracowanie, przechowywanie i udostępnianie materiałów bibliotecznych oraz sprawowanie opieki nad amatorskim ruchem artystycznym na terenie gminy. Dyrektorem MGBP jest Ewa Gaj.



Zdjęcie nr 67. Miejsko – Gminna Biblioteka Publiczna w Kunowie

Przebudowa/ remont budynku biblioteki w Kunowie - na inwestycję zakończoną w roku 2010 uzyskano dotację z działania „Odnowa i rozwój wsi” w ramach PROW i obejmowała ona remont stropodachu, wykonanie ocieplenia i stolarki okiennieo-drzwiowej, wymianę orynnowania, wykonanie opaski wokół budynku, odwodnienie. Wartość zrealizowanej inwestycji wyniosła 333 934,86 zł.

Ogółem stan zbiorów na dzień 31.12.2009r. wynosił 46 228 książek, w tym 22 805 w filiach. W roku 2009 Biblioteka dysponowała 22 tytułami czasopism. Na koniec 2009r. zarejestrowano 2029 czytelników, w tym 893 do lat 15. W czytelnich odnotowano 6658 odwiedzin, zaś z bezpłatnego dostępu do Internetu skorzystało 1257 osób. Ogółem w Bibliotece wypożyczono na zewnątrz 41 611 książek, w tym 16 273 książki czytelnikom do lat 15.

Filia Biblioteki w Dołach Biskupich



Zdjęcie nr 68. Na zdjęciach filia Biblioteki zlokalizowana przy Szkole Podstawowej w Dołach Biskupich. Fot. Pro-Inspiracja.pl

Z filii tej korzystają⁹ zarówno uczniowie szkoły, jak i mieszkańcy miejscowości. Posiada ona dwa księgozbiory liczące łącznie 4393 woluminy: szkolny i gminny oraz gromadzi piśmiennictwo ze wszystkich dziedzin wiedzy, dla wszystkich grup użytkowników. Posiada w swoim zbiorze: lektury dla dzieci i młodzieży, literaturę piękną, popularno-naukową i naukową. Filia organizuje różnego rodzaju konkursy dla dzieci takie jak np. konkurs „Poczytaj mi mamo”, lekcja biblioteczna oraz konkursy dla klas, które przeczytają najwięcej książek. Współpracuje także z nauczycielami, którzy organizują kółko teatralne dla dzieci.

Filia Biblioteki w Janiku

W Janiku w Publicznej Szkole Podstawowej znajduje się biblioteka, która dzieli się na szkolną oraz Miejsko-Gminna Biblioteka Publiczna w Kunowie Filia w Janiku. Z biblioteki korzystają dzieci i młodzież szkolna, grono pedagogiczne oraz mieszkańcy. Księgozbiór jaki posiada biblioteka liczy 4530 woluminów i w jego skład wchodzi m.in. lektury szkolne, literatura piękna, słowniki, encyklopedie, literatura fachowa.

⁹Biblioteka jest czynna od poniedziałku do piątku w następujących godzinach: poniedziałek w godz. 8:00-12:00, wtorek w godz. 10:00-14:00, w czwartek w godz. 8:00 do 12:00, w pozostałe dni środa i piątek od godz. 13:00.

Filia Biblioteki w Bukowiu

Biblioteka w Bukowiu znajduje się w budynku po byłej Szkole Podstawowej. Do użytkowania Biblioteki jest jedno małe pomieszczenie czynne dwa razy w tygodniu (środy i piątki). Księgozbiór biblioteki liczy 4938 pozycji jest urozmaicony. Posiada on m.in. literaturę piękną, lektury dla dzieci i młodzieży, słowniki, encyklopedie, leksykony, literaturę popularno – naukową. Z biblioteki korzystają głównie mieszkańcy miejscowości Bukowie. Osoba pracująca w bibliotece organizuje i udostępnia sale do organizowania różnego rodzaju konkursów i zawodów np. tenisa stołowego, czytania itp. Budynek szkoły służy również jako miejsce spotkań np. Zespołu Ludowego Bukowianie, oraz Stowarzyszenie Rozwoju Wsi Bukowie i Okolic.

Filia Biblioteki w Wymysłowie

Powstała ona w grudniu 2008 r. Liczy 2580 woluminów. Czynna jest w poniedziałki i środy w godzinach 9- 17. Bibliotekarz realizuje własny program edukacji bibliotecznej.

Filia Biblioteki w Nietulisku Dużym

Biblioteka mieści się w budynku Szkoły Podstawowej i korzystają z jej zasobów – 5817 woluminów – zarówno mieszkańcy miejscowości, jak i uczniowie szkoły.

4.5 Kultura

Rolę Ośrodka Kultury pełni Miejsko-Gminna Biblioteka Publiczna. Jednak – w opinii uczestników debaty strategicznej sektora społecznego – istnieje potrzeba powołania wyodrębnionej jednostki Miasta i Gminy, która zajmowałaby się kulturą np. Centrum Kultury.

Wśród najważniejszych imprez organizowanych cyklicznie przez Miejsko-Gminną Bibliotekę Publiczną można wymienić:

- zbiórka i kwesta na rzecz Wielkiej Orkiestry Świątecznej Pomocy (styczeń),
- Koncert Kolęd i Pastorałek (styczeń),
- ferie zimowe w Bibliotece (styczeń-luty) m.in. szkolne warsztaty plastyczne, zajęcia teatralne, czytanie baśni, powieści, itp. oraz organizacja konkursów, krzyżówek i muzyki,
- udział w akcji „Cała Polska czyta dzieciom”,
- obchody Dnia Kobiet (marzec),
- udział zespołów śpiewaczych z gminy na „Buskich spotkaniach z folklorem” (maj),
- obchody Uchwalenia Konstytucji 3 Maja,
- obchody Tygodnia Bibliotek w Kunowie (maj),
- obchody Dnia Dziecka (czerwiec),
- organizacja Dni Kunowa (czerwiec/ lipiec)
- organizacja wolnego czasu dla dzieci i młodzieży w wakacje,
- organizacja Dożynek Gminnych (sierpień),
- obchody rocznicy wybuchu II wojny światowej (wrzesień),
- obchody Odzyskania Niepodległości przez Polskę (listopad),
- Kunowskie Zaduszki Jazzowe (listopad),
- świąteczne spotkanie przy choince (grudzień).

Dodatkowo Biblioteka organizuje:

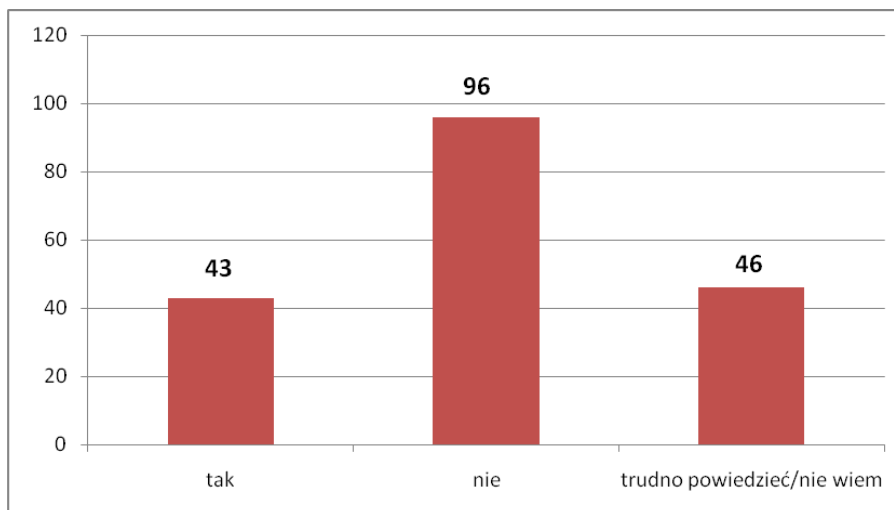
- zajęcia aerobiku dla kobiet,
- rajdy rowerowe,
- wycieczki dla dzieci uczestniczących w zajęciach bibliotecznych,
- zajęcia w ramach akcji „Bezpieczne wakacje”, „Wakacje w bibliotece”,
- konkursy np. Gminny Konkurs Informatyczny „Poznaj swoją gminę” pod patronatem Burmistrza Miasta i Gminy Kunów,
- zajęcia plastyczne, teatralne i taneczne dla dzieci i młodzieży,
- spotkania Klubu Książki,
- Dyskusyjny Klub Książki.

Biblioteka sprawuje także opiekę nad czterema zespołami śpiewaczymi w: Bukowiu, Chocimowie, Nietulisku Małym i Kunowie. To MGBP zapewnia pomoc organizacyjną i finansową dla zespołów.

Biblioteka zakupiła, dzięki dotacji z tzw. małych grantów LGD Krzemienny Krąg, stroje ludowe oraz buty dla zespołów śpiewaczych. Zatrudnienia także instruktora

muzycznego, finansuje koszty transportu na konkursy i przeglądy amatorskich zespołów śpiewaczych.

Wykres nr 5: Czy na terenie Miasta i Gminy Kunów działają świetlice lub inne miejsca cyklicznych, zorganizowanych spotkań osób dorosłych - kluby, domy ludowe, w których regularnie organizuje się cykliczne imprezy/zajęcia, gdzie dzieci mogą spędzać czas poza lekcjami?



Źródło: opracowanie własne na podstawie badania ankietowego przeprowadzonego w I kwartale 2011r.

Kółko Teatralne i Recytatorskie przy Miejsko-Gminnej Bibliotece w Kunowie

Przed 2005r. Koło było prowadzone przez Barbarę Domagałę. Obecnie opiekuje się nim Małgorzata Klepacz – bibliotekarka MGBP w Kunowie.

Ludowy Zespół Śpiewaczy „Kunowianie”

Zespół ma bogatą historię, jego początki sięgają roku 1965, od 1997 r. Koło działa pod kierunkiem Pani Aleksandry Ołubiec – przewodniczącej. Zespół odnoszący liczne sukcesy m.in. trzy razy z rzędu (w latach 2009-2011) I miejsce na Świętokrzyskim Konkursie Kolęd i Pastorałek we Włoszczowie. Zespół „Kunowianie” występuje w składzie: Aleksandra Ołubiec – przewodnicząca, Paweł Cieślik - instruktor muzyczny, Anna Fidos, Sabina Chochel, Barbara Sowa, Leokadia Cybula, Stanisława Wesołowska, Krystyna Łodej, Janina Kustra, Alicja Gołosz, Halina Lipa, Zbigniew Ołubiec, Jan Kandzora, Adam Sowa, Piotr Cieślik, Paweł Cieplicki, Paweł Kamiński i Waldemar Mazur.



Zdjęcie nr 69. Kunowianie – archiwum Urzędu Miasta i Gminy Kunów

Ludowy Zespół Śpiewaczy „Chocimowianki” w Chocimowie

Zespół powstał w 1970 r. i działa pod opieką Miejsko-Gminnej Biblioteki Publicznej. Obecnie tę funkcję sprawuje Krystyna Chlewicka.

Zespół odnoszący liczne sukcesy m.in. III miejsce na XVI Świętokrzyskim Konkursie Kolęd i Pastorałek we Włoszczowie (25.01.2009r.). Chocimowianki” zaprezentowały się wówczas w składzie Jadwiga Jary- przewodnicząca, Paweł Cieślik - instruktor muzyczny, Krystyna Chlewicka, Krystyna Krzemińska, Stanisława Krzemińska, Maria Wójcik, Barbara Piwnik, Teresa Walkiewicz i Katarzyna Doch.



Zdjęcie nr 70. Chocimowianki – archiwum Urzędu Miasta i Gminy Kunów

Ludowy Zespół Śpiewaczy „Nietuliszczanki” w Nietulisku Małym

Zespół powstał w 1960 roku. Opiekę nad zespołem sprawuje Miejsko-Gminna Biblioteka Publiczna w Kunowie. Długoletnią przewodniczącą zespołu jest Leokadia Markiewicz.



Zdjęcie nr 71. Nietuliszczanki – archiwum Urzędu Miasta i Gminy Kunów

Orkiestra Dęta Ochotniczej Straży Pożarnej w Kunowie

Zespół z 80-letnią tradycją. W lipcu 1991 r. nastąpiła reaktywacja orkiestry po kilku latach nieobecności. Wcześniej działa pod opieką Stefana Janikowskiego oraz Gustawa Kowalskiego, a od 1991 r. pod opieką kapelmistrza Jerzego Kłonicy. Orkiestra bierze udział w imprezach środowiskowych w gminie oraz na terenie powiatu i województwa.



Zdjęcie nr 72. Orkiestra Dęta Ochotniczej Straży Pożarnej w Kunowie
– archiwum Urzędu Miasta i Gminy Kunów

Ludowy Zespół Śpiewaczy „Bukowianki” w Bukowiu

Zespół powstał w 1991 roku. Długie lata działał pod kierunkiem Pani Jadwigi Jałochy. Obecnie przewodniczącą jest Pani Krystyna Jara.



Zdjęcie nr 73. Bukowianki – archiwum Urzędu Miasta i Gminy Kunów

Kapela Ludowa „Kunowianie”

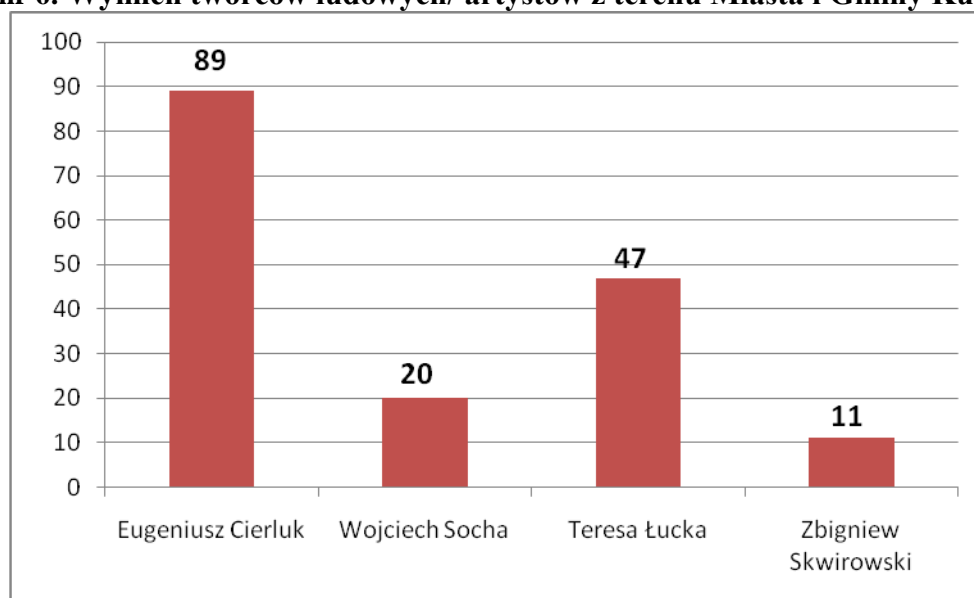
Kapela powstała 22.07.1999 r. i rozpoczęła swą działalność w składzie: Paweł Cieślik, Ryszard Jagieło, Zbigniew Ołubiec oraz Waldemar Mazur.

W 2009r. zmienił się skład zespołu i obecnie kapela gra w składzie:

- Paweł Cieślik (akordeon)
- Zbigniew Ołubiec (kontrabas)
- Piotr Cieślik (bęben)
- Jan Kandzora (klarnet).

W badaniach ankietowych wśród biorących w nich udział najbardziej rozpoznawalnym twórcą ludowym był Eugeniusz Cierluk uzyskał 47,85% wskazań. Kolejne miejsca zajęli: Teresa Łucka 19,89% oraz Wojciech Socha 8,06%. Wśród wymienionych twórców wskazani zostali także: Ewa Łucka, Marek Basa, Jerzy Kłonica – kapelmistrz, Adam Opala, Gustaw Kowalski, Joanna Arczewska, Jerzy Dwojak, Mirosław Radomski - fotografik, Piotr Karbowniczek.

Wykres nr 6: Wymień twórców ludowych/ artystów z terenu Miasta i Gminy Kunów?



Źródło: opracowanie własne na podstawie badania ankietowego przeprowadzonego w I kwartale 2011r.

Rzeźbiarze:

- Eugeniusz Cierluk
- Jerzy Dwojak
- Adam Opala

Wojciech Socha

W dniu 20.03.2009r. zorganizowano wieczór autorski Wojciecha Sochy – miejscowego poety i muzyka. Swoją tomik wierszy pt. „Koncert” zaprezentował przy współpracy Marka Basy i Ewy Łuckiej.

Teresa Łucka

Rękodzieło artystyczne. Poetka.

Joanna Arczewska - malarstwo

Krystyna Lewandowska - obrazy „malowane” igłą, rękodzieło artystyczne.

Piotr Karbowniczek - poeta

Paweł Cieślik – instruktor muzyczny – akordeonista.



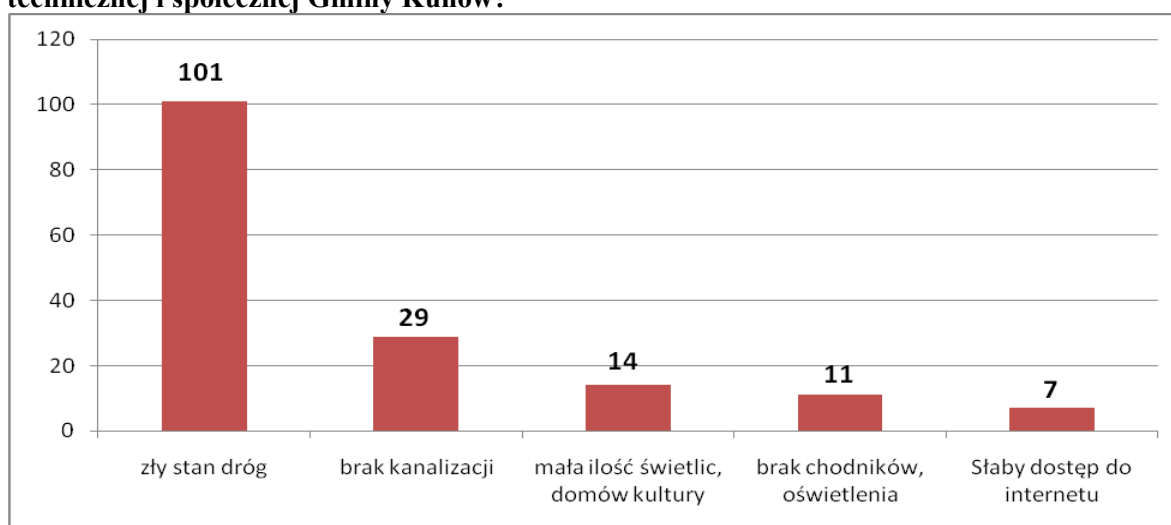
Zdjęcie nr 74. Wojciech Socha.
Fot. za www.kunow.pl

Część 2 – Obszary problemowe

2.1 Zidentyfikowane problemy

Problemy (deficyty rozwojowe) Miasta i Gminy Kunów zostały wskazane przez mieszkańców (metoda oddolna) w trakcie badań ankietowych oraz warsztatów i konsultacji społecznych. Aż 53,44% mieszkańców jako najważniejszy problem w dziedzinie infrastruktury technicznej wskazało zły stan dróg, 15,34 % brak kanalizacji, 7,41% małą ilość świetlic, domów kultury, 5,82% brak oświetlenia, chodników, zaś 3,70% słaby dostęp do internetu.

Wykres nr 7: Jakie są, Pana(i) zdaniem, najważniejsze problemy w zakresie infrastruktury technicznej i społecznej Gminy Kunów?



Źródło: opracowanie własne na podstawie badania ankietowego przeprowadzonego w I kwartale 2011r.

W trakcie spotkania konsultacyjnego w dniu 03.03.2011r. Radni i Sołtysi Miasta i Gminy Kunów jako najważniejsze problemy/kierunki działań w poszczególnych sołectwach:

Sołectwo Biechów

- potrzeba drogi asfaltowej do Koloni Biechów
- brak placu zabaw dla dzieci
- oczyszczenie rowów odwadniających wzdłuż dróg w miejscowości
- odwiert studni głębinowej w Biechowie
- wymiana hydrantów przeciwpożarowych
- wykonanie kanalizacji

Sołectwo Boksycka

- wykonanie chodnika dla pieszych druga strona
- wykonanie nawierzchni drogi tzw. „starodroże”
- brak placu zabaw w Boksyccy
- słaba jakość drogi gminnej (na odcinku od pana Kity)

- wykonanie kanalizacji
- potrzeba budowy drogi łączącej Bodzechów – Kunów – Ostrowiec Św.

Sołectwo Bukowie

- położenie nakładki asfaltowej Chocimów- Bukowie– Kunów
- wykonanie oświetlenia na łączniku Bukowie II -Bukowie III
- wykonanie barierek zabezpieczających we wsi Bukowie
- ocieplenie i malowanie remizy OSP w Bukowiu
- modernizacja boiska
- doposażenie placu zabaw
- wykonanie kanalizacji

Sołectwo Chocimów

- budowa świetlicy wraz z boiskiem i placem zabaw
- wykonanie kanalizacji

Sołectwo Doły Biskupie

- budowa drogi powiatowej o długości ok. 730 m
- budowa drogi gminnej Doły Biskupie-Godów-Podlesie)
- modernizacja rowów melioracyjnych (zwłaszcza Podlesie)
- wykonanie sanitariatów w remizie OSP i zagospodarowanie terenu wokół remizy
- budowa kanalizacji
- uruchomienie kładki dla pieszych w Dołach Biskupich
- budowa placu zabaw – Doły Biskupie – Witulin
- budowa (przedłużenie) chodnika do Nietuliska Dużego
- budowa (przedłużenie) chodnika w stronę zbiornika „Wióry”
- konieczność podjęcia decyzji np. o wyburzeniach budynków popowodziowych

Sołectwo Janik

- wykonanie odwodnienia m.in. ul. Ostrowieckiej i Polnej
- budowa ulicy Polnej i Wspólnej
- wykonanie kanalizacji
- wykonanie boiska przy szkole
- modernizacja ul. Ostrowieckiej

Sołectwo Kolonia Piaski

- uruchomienie świetlicy wiejskiej
- wykonanie oświetlenia przy ul. Grabowieckiej
- utwardzenie drogi przy torach kolejowych
- remont ul. Iłżeckiej
- uzupełnienie dodatkowe lamp na końcach wsi

Sołectwo Kolonia Inwalidzka

- urządzenie boiska i placu zabaw dla dzieci
- remont świetlicy wiejskiej
- budowa drogi do posesji na tzw. „smugu”
- remont dróg w obrębie sołectwa
- urządzenie terenu wokół świetlicy jako miejsca rekreacji (posadzenie drzew, krzewów itp.)

Sołectwo Kurzacze

- budowa drogi gminnej Miłkowska Karczma - Kurzacze tzw. „fryżłówka”
- budowa drogi powiatowej Kurzacze –Dębowa Wola
- potrzeba lepszego dostępu do Internetu- ustawienia przekaźników
- odwodnienie drogi powiatowej

Sołectwo Małe Jodło

- modernizacja drogi we wsi Małe Jodło
- budowa drogi powiatowej na odcinku 800m i drogi na tzw. „dolinie”
- brak świetlicy na wsi
- brak połączenia drogi Małe Jodło- Prawęcín
- słaba komunikacja MPK

Sołectwo Miłkowska Karczma

- budowa drogi gminnej
- budowa drogi powiatowej
- instalacja oświetlenia ulicznego - przywieszenie lamp
- zagospodarowanie terenu wokół szkoły – boisko
- budowa zatoczki autobusowej obok szkoły
- odwodnienie drogi gminnej
- potrzeba lepszego dostępu do Internetu
- potrzeba remontu budynku szkolnego

Sołectwo Nietulisko Duże

- brak sześciu odcinków dróg razem ok. 2,5 km
- brak kanalizacji
- rowy odwadniające przy drodze Nietulisko – Doły Biskupie
- uzupełnienie oświetlenia ulicznego
- odprowadzenie wody z kanału Staszicowskiego (problem podtopień zwłaszcza piwnic)
- wykonanie chodnika i instalacji burzowej na drodze powiatowej biegnącej przez Nietulisko Duże od drogi krajowej nr 9 do Dołów Biskupich oraz przy drodze gminnej od skrzyżowania koło Remizy OSP do Kościoła
- wykonanie placu zabaw przy szkole podstawowej w Nietulisku Dużym

- wykonanie nawierzchni asfaltowej w uliczce od drogi powiatowej do posesji Pana Leszka Ogłazy
- wykonanie nawierzchni asfaltowej w parku przy drodze nr 9 oraz w uliczkach bocznych do posesji p. Tomczyka; w uliczce do posesji p. Chmielewskiego i do posesji p. Dwojaka
- wymiana dachu na budynku OSP
- rozbudowa sieci internetowej
- adaptacja remizy OSP na świetlicę wiejską
- wymiana dachu na szkole w Nietulisku Dużym

Sołectwo Nietulisko Małe

- remont budynku remizy, przekształcenie na świetlicę środowiskową
- generalny remont lub budowa mostu na Świślinie
- brak kanalizacji
- potrzeba odwadniania drogi
- budowa poboczy i naprawa nawierzchni dróg
- doposażenie placu zabaw

Sołectwo Prawęcín

- dokończenie budowy drogi łączącej Prawęcín z Chocimowem
- dokończenie budowy drogi wewnętrznej –Prawęcín Kol. –Prawęcín
- potrzeba oświetlenia drogowego na odcinku Prawęcín-Komorniki w kierunku Kunowa
- gruntowny remont budynku świetlicy w Prawęcínie
- zagospodarowanie boiska przy świetlicy
- urządzenia zabawowe, zakup urządzeń sportowych do mini siłowni dla młodzieży
- zakup zabawek i gier do świetlicy dla dzieci

Sołectwo Rudka

- wykonanie odcinka drogi gminnej od stacji BP do przejazdu kolejowego
- wykup działki i budowa świetlicy
- zgodnie z planem przestrzennego zagospodarowania wyznaczenie i budowa drogi równoległej do drogi nr 9 - teren przeznaczony pod budownictwo mieszkaniowe
- budowa chodnika od miejscowości Rudka do Kunowa (wzdłuż drogi krajowej nr 9)

Sołectwo Udzićów

- wykonanie połączenia Udzićów Dolny - Udzićów Górny
- odwodnienie Udzićowa Dolnego
- wykonanie kanalizacji
- wykonanie placu zabaw
- wykonanie nawierzchni drogowej (do państwa Nowek)

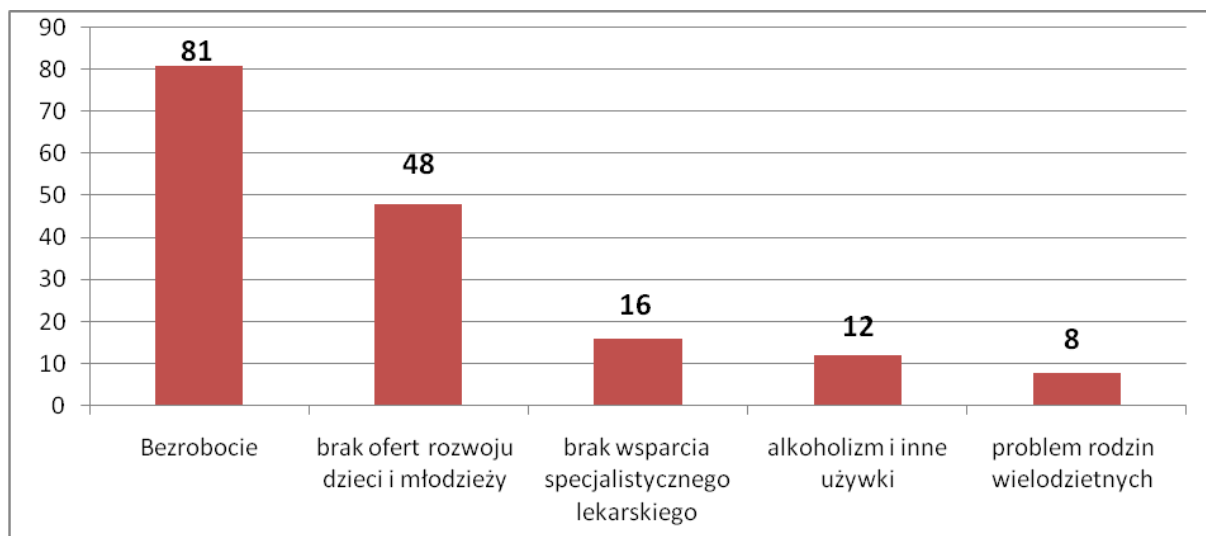
Sołectwo Wymysłów

- brak kanalizacji
- modernizacja drogi Ostrowiec Św.- Wymysłów – Janik – Kunów
- odwodnienie gruntów – występują podtopienia
- utwardzenie ulicy Modrzewiowej
- budowa parkingu przy szkole

Miasto Kunów

- dokończenie rewitalizacji starego Rynku
- zagospodarowanie terenu wokół stadionu „Stal” Kunów
- Wykonanie placu zabaw dla dzieci z osiedla
- rozważanie problemu komunikacji MPK na terenie Miasta i Gminy
- termomodernizacja Szkoły Podstawowej w Kunowie
- budowa remizy OSP „AGROMET”
- remont kładki i mostu na rzece Kamiennej
- ochrona przeciwpowodziowa – odbudowa zbiornika na Bukowskiej Górze
- budowa kanalizacji ul. Grabowiecka
- budowa chodnika ul. Partyzantów
- budowa wiaduktu łączącego ul. Iłżecką (nad torami PKP)
- modernizacja oświetlenia ulicznego przy ul. Prostej, Fabrycznej, Górnej
- wykonanie odwodnienia przy ul. Słowackiego
- uzupełnienie chodników ul. Moniuszki, Szkolnej, Partyzantów
- modernizacja dróg:
 - ul. Błonie ok. 200 mb
 - ul. Górna
 - ul. Fabryczna
 - ul. Langiewicza z chodnikiem
 - ul. Łąkowa
 - ul. Iłżecka
 - dokończenie naprawy ul. Kolejowej
 - ul. Kościuszki ok. 200 mb
 - ul. Ogrodowa
 - ul. Prosta
 - ul. Szkolna
 - na terenie po byłym PRO-AGRO S.A.
 - na Osiedlu Małachów (3 fragmenty dróg – obecnie bez nazw)
- budowa drogi
 - ul. Głucha i ul. Podgórze
 - drogi gminnej Grabowiecka od nr 33 do Kolonii Inwalidzkiej
 - od ul. Grabowieckiej do ul. Leśnej w Janiku

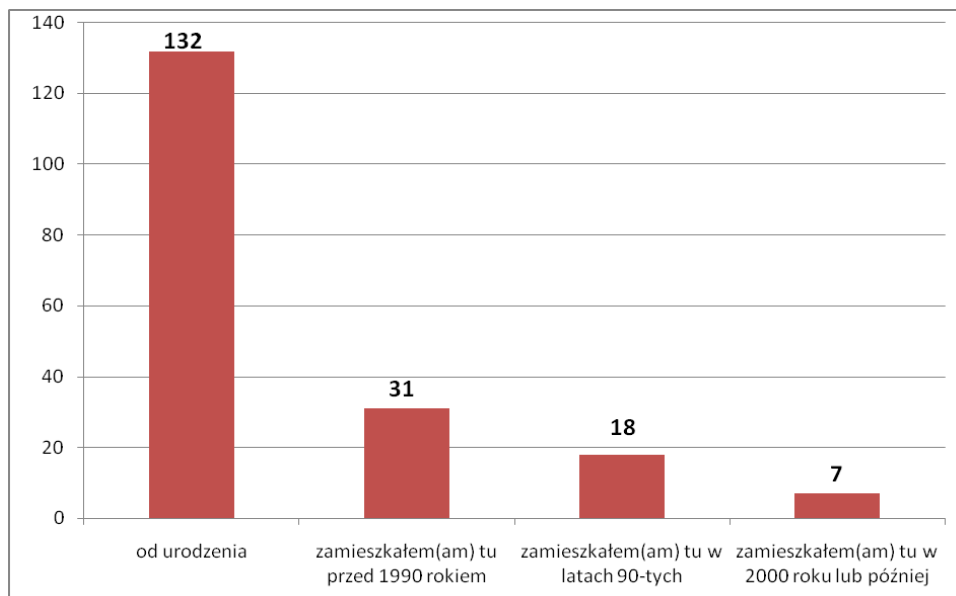
Wykres nr 8: Jakie są, Pana(i) zdaniem, najważniejsze problemy społeczne Miasta i Gminy Kunów?



Źródło: opracowanie własne na podstawie badania ankietowego przeprowadzonego w I kwartale 2011r.

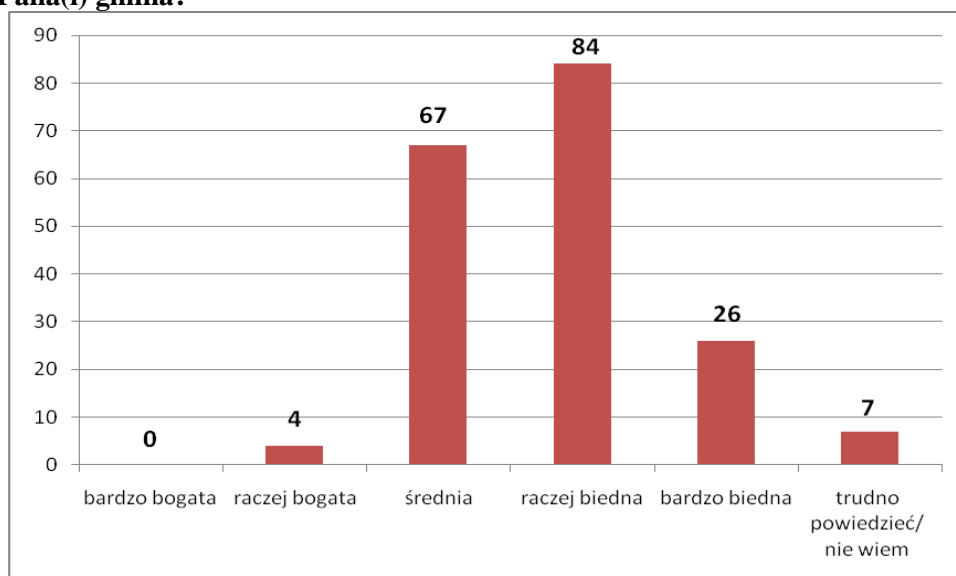
2.2 Ocena stanu rozwoju Miasta i Gminy oraz preferowane kierunki jego rozwoju w badaniach opinii mieszkańców

Wykres nr 9: A jak długo mieszka Pani(i) w tej gminie?



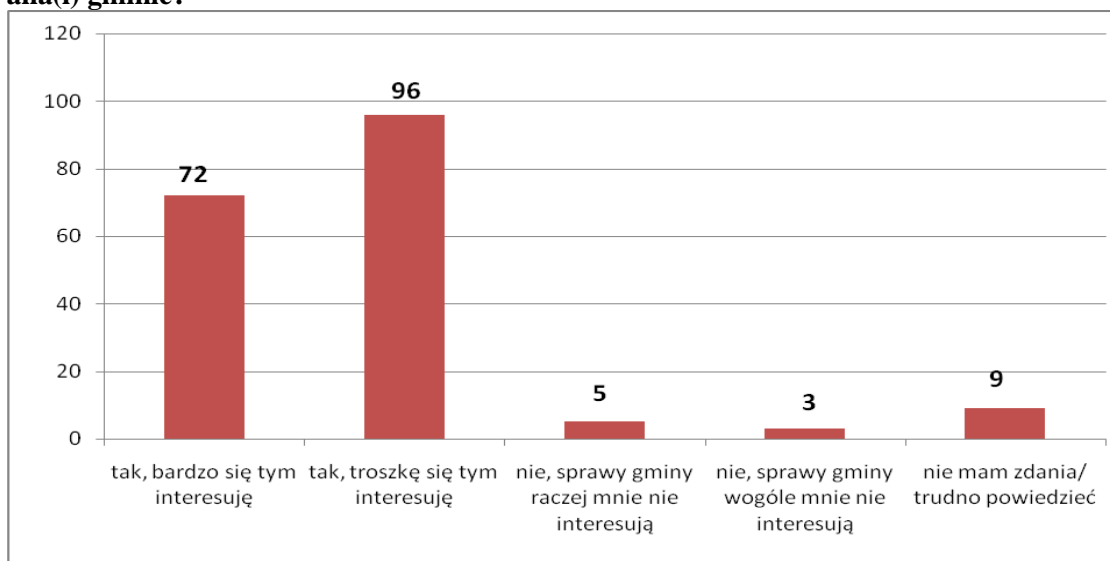
Źródło: opracowanie własne na podstawie badania ankietowego przeprowadzonego w I kwartale 2011r.

Wykres nr 10: Niektóre gminy w Polsce są bogate, inne natomiast biedne. Jaka jest Pana(i) zdaniem Pana(i) gmina?



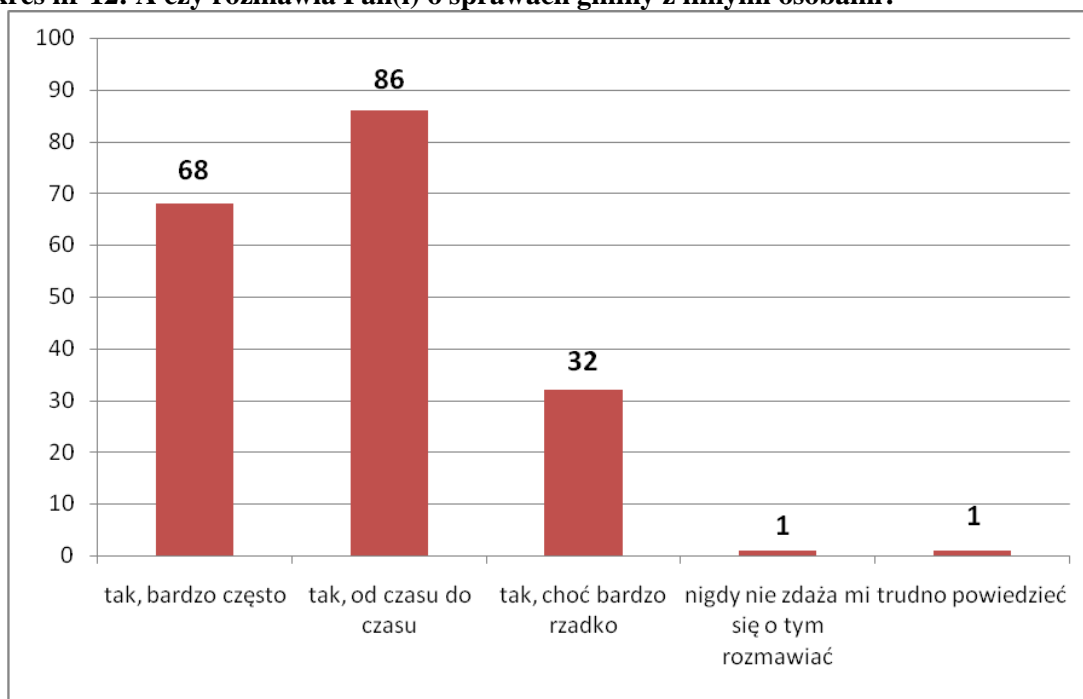
Źródło: opracowanie własne na podstawie badania ankietowego przeprowadzonego w I kwartale 2011r.

Wykres nr 11: Prosimy powiedzieć, interesuje się Pan(i), czy też nie interesuje tym, co się dzieje w Pana(i) gminie?



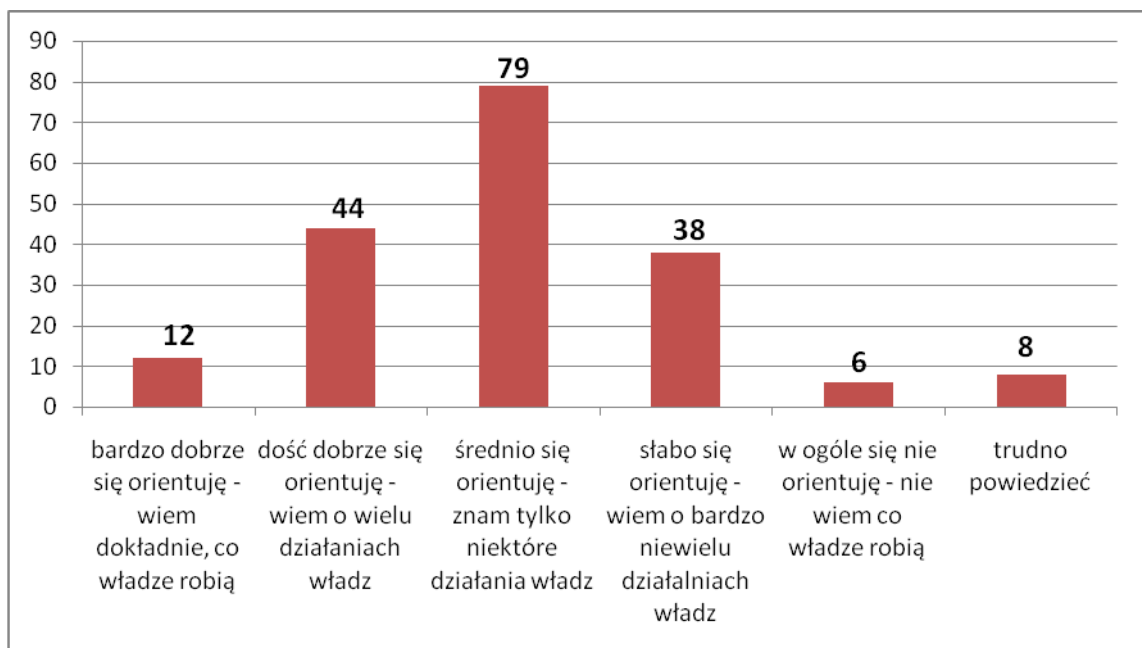
Źródło: opracowanie własne na podstawie badania ankietowego przeprowadzonego w I kwartale 2011r.

Wykres nr 12: A czy rozmawia Pan(i) o sprawach gminy z innymi osobami?



Źródło: opracowanie własne na podstawie badania ankietowego przeprowadzonego w I kwartale 2011r.

Wykres nr 13: Proszę powiedzieć, w jakim stopniu orientuje się Pan(i) w działaniach władz Miasta i Gminy Kunów?



Źródło: opracowanie własne na podstawie badania ankietowego przeprowadzonego w I kwartale 2011r.

2.3 Mocne strony Miasta i Gminy i czynniki sprzyjające rozwojowi

Opracowanie Strategii zostało poprzedzone przeprowadzeniem kompleksowej analizy czynników wewnętrznych i zewnętrznych związanych z rozwojem miejscowości. Analiza SWOT służy do uporządkowania danych i informacji, jest wykorzystywana w uspołecznionym procesie planowania. Polega ona na ocenie szans i zagrożeń procesu rozwoju w kontekście własnych atutów (silnych stron) i słabości.

Nazwa SWOT pochodzi od pierwszych liter angielskich słów:

- strenghts – silne strony – w postaci przewagi zjawisk i procesów pozytywnych dla rozwoju Miasta i Gminy Kunów, które powinny być kontynuowane i wzmacniane,
- weaknesses - słabe strony – w postaci procesów i barier, wad, ograniczających możliwości rozwojowe, które powinny być zmniejszone bądź niwelowane,
- opportunities - szanse/możliwości – w postaci czynników obiektywnych, zewnętrznych, na które nie ma bezpośredniego wpływu sprawczego, oraz wyjątkowej sytuacji jaką daje możliwość wykorzystania znacznych środków pomocowych UE,
- threats – zagrożenia – wynikające przede wszystkim z czynników zewnętrznych stwarzających niebezpieczeństwo zmiany niekorzystniej.

Przedstawiona poniżej analiza stanowi syntezę poszczególnych obszarów życia społeczno-gospodarczego Miasta i Gminy Kunów.

Tabela 25: Analiza SWOT

Mocne strony	Słabe strony
<p>Mocne strony - obszar społeczny</p> <ul style="list-style-type: none"> • Pozytywne nastawienie władz samorządowych Gminy co do działań prorozwojowych podejmowanych przez mieszkańców • Dobry dostęp do edukacji dzięki Publicznym Szkołom Podstawowym, Gimnazjum oraz Zespołowi Szkół • Duża ilość zarejestrowanych Stowarzyszeń • Działalność Biblioteki Publicznej – pełniącej również rolę Gminnego Centrum Kultury 	<p>Słabe strony - obszar społeczny</p> <ul style="list-style-type: none"> • Niedostateczna baza do rozwoju kultury fizycznej (boiska sportowe) i rekreacji dla mieszkańców • Mała ilość obiektów pełniących funkcje kulturalne i społeczne • Mała ilość placów zabaw dla dzieci • Mała ilość świetlic wiejskich • Mała ilość pozaszkolnych zajęć dla dzieci i młodzieży • Brak budynku spełniającego funkcje Centrum Kultury, gdzie odbywały się różnego rodzaju imprezy, wystawy itp. • Słaba oferta opieki zdrowotnej • Brak zagospodarowania budynków po byłych szkołach np. Bukowie • Brak zagospodarowanie terenów pod obiekty lub miejsca służące społeczeństwu

Mocne strony - obszar gospodarczy	Słabe strony - obszar gospodarczy
<ul style="list-style-type: none"> • korzystne położenie geograficzne na pograniczu Gór Świętokrzyskich, Przedgórze Iłżeckiego oraz Wyżyny Sandomiersko-Opatowskiej, • dobre połączenia komunikacyjne, • bogate urzeźbienie terenu • różnorodność gleb • cała gmina znajduje się w granicach obszaru chronionego krajobrazu doliny Kamiennej • duża ilość inwestorów strategicznych zwłaszcza w tzw. części przemysłowej, • malowniczo wyglądające głębokie wąwozy i skarpy • obszar bogaty w surowce takie, jak piaski, piaskowce, ily i skaty krzemowo-okruchowe, które mają znaczenie gospodarcze, • Dwie rzeki: Kamienna i Świślina • Szlaki turystyczne piesze i rowerowe • Czyste powietrze sprzyjające rozwojowi turystyki • Ekologiczne gospodarstwa rolne, • Duża ilość lasów • Bliskość miast: Ostrowiec Św., Starachowice, Skarżysko Kamienna • Gmina jest terenem tradycji kulturowych Starożytnego Górnictwa i Hutnictwa Świętokrzyskiego, gdzie w I w. n.e. koncentrowały się stanowiska dymarkowe i Piecowiska obejmujące każdorazowo dziesiątki dymarek, oraz istniejące relikty archeologiczne osadnictwa z tego okresu. • Ochroną konserwatorską otoczony jest XVI-XVIII wieczny układ urbanistyczny miasta Kunowa, powstały na śladach osadnictwa XII wieku. 	<ul style="list-style-type: none"> • wysokie bezrobocie • mała ilość gospodarstw agroturystycznych • niewystarczająca rozwinięta baza turystyczno- gastronomiczna • niewystarczająca promocja gminy pod względem walorów przyrodniczo-turystycznych • niekorzystna struktura gospodarki regionu • Brak dostatecznych działań w celu stworzenia charakterystycznych produktów regionalnych • Niedostateczny poziom zagospodarowania obiektów turystycznych

<p>Mocne strony - infrastruktura techniczna</p> <ul style="list-style-type: none"> • linia kolejowa • droga krajowa nr 9 Radom – Rzeszów • dobra telefonizacja • dobry stan dróg na terenie gminy na większości głównych odcinków • dostęp do gazociągu dla kilku miejscowości • składowisko odpadów komunalnych w Janiku • liczne zabytki kultury i architektury • własna oczyszczalnia ścieków • bogate zasoby wód podziemnych • wystarczająca wydajność istniejących stacji na ujęciach wody • stały wzrost ilości mieszkańców połączonych z siecią kanalizacji sanitarnej, • 100% zwodociągowanie Gminy • Obecność ekranów akustycznych przy drodze krajowej nr 9 • Mieszkańcy objęci zorganizowanym odbiorem odpadów komunalnych 	<p>Słabe strony - infrastruktura techniczna</p> <ul style="list-style-type: none"> • potrzeba modernizacji i budowy niektórych fragmentów dróg • potrzeba budowy chodników i poboczy przy głównych drogach, tam, gdzie ruch samochodowy jest największy • brakuje w niektórych miejscowościach oświetlenia ulicznego • brakuje w niektórych miejscowościach wiat przystankowych • słaby transport komunikacyjny • niewystarczająca ilość ścieżek rowerowych • niewystarczający dostęp do Internetu • brak skanalizowania całej gminy Kunów • niezadowalająca jakość wód powierzchniowych • degradacja krajobrazu – zaśmiecanie i tworzenie dzikich wysypisk • nie wystarczająca ilość rowów melioracyjnych m.in. w miejscowościach Janik, Udziów, Wymysłów

2.4 Szanse i zagrożenia rozwoju

Szanse	Zagrożenia
<p>Szanse w obszarze społecznym</p> <ul style="list-style-type: none"> • budowa/adaptacja obiektów mających na celu poprawienie rozwoju kulturalno – rekreacyjnego mieszkańców np. świetlic wiejskich • dostępność środków zewnętrznych – UE, grantodawcy, dzięki czemu istnieje możliwość finansowania pomysłów na działalność, • wprowadzenie Funduszu Sołeckiego, który mógłby zapewniać wkład własny w projektach UE dla sołectw, stowarzyszeń np. małe granty LGD • nawiązanie stałej współpracy pomiędzy Stowarzyszeniami z Gminy 	<p>Zagrożenia w obszarze społecznym</p> <ul style="list-style-type: none"> • migracja młodych osób • starzenie się społeczeństwa • wzrost przestępczości • postępujące zubożenie społeczeństwa • wzrost patologii społecznych, spowodowany słabą ofertą spędzania wolnego czasu
<p>Szanse w obszarze gospodarczym</p> <ul style="list-style-type: none"> • promocja innowacyjnych pomysłów na rozwój gospodarczy regionu • dostępność zewnętrznych środków finansowania np. z Unii Europejskiej • korzystne warunki dla rozwoju rolnictwa ekologicznego • racjonalne wykorzystanie zasobów przyrodniczo-turystycznych regionu • pobudzenie przedsiębiorczości wśród mieszkańców • uproszczenie przepisów oraz większy dostęp informacji po środki Unii Europejskiej • renowacja zabytków 	<p>Zagrożenia w obszarze gospodarczym</p> <ul style="list-style-type: none"> • Mała ilość inwestorów zewnętrznych • klęski żywiołowe na terenie gminy takie jak np. powodzie powodują wysokie straty • postępująca degradacja zabytków spowodowana brakiem funduszy na ich odnowę • małe możliwości zatrudniania dla młodych osób • obniżenie się standardów życia mieszkańców regionu • powiększenie się ilości osób emigrujących poza granice gminy, regionu i kraju • niejasne i niestabilne przepisy prawa • słaby przepływ informacji o możliwościach rozwoju, wspomaganych przez dofinansowanie inwestycji ze środków unijnych
<p>Szanse w obszarze infrastruktura techniczna</p> <ul style="list-style-type: none"> • poprawa jakości stanu dróg • budowa chodników oraz poboczy 	<p>Zagrożenia w obszarze infrastruktura techniczna</p> <ul style="list-style-type: none"> • niespójność w zakresie prawa polskiego z unijnym w zakresie

<p>(poprawa bezpieczeństwa osób poruszających się po terenie gminy)</p>	<p>ochrony środowiska powodująca blokowanie inwestycji</p> <ul style="list-style-type: none">• ograniczony dostęp do środków Unii Europejskiej i trudne procedury aplikacyjne• coraz większe problemy samorządów z zapewnieniem wkładu własnego do projektów UE• wzrastające natężenie ruchu samochodowego
---	--

Część 3 – Wizja, cele i działania

3.1 Miasto i Gmina Kunów w roku 2020 – wizja rozwoju

Podczas debat strategicznych oraz sesji Rady Miejskiej wypracowano wspólnie wizję rozwoju Miasta i Gminy Kunów na najbliższe lata. Z wizji bezpośrednio wynikają obszary, które powinny być uatrakcyjniane. Cele i kierunki działania dla każdego z obszarów życia społeczno – gospodarczego - wzajemnie się uzupełniają.

Obszary rozwojowe:

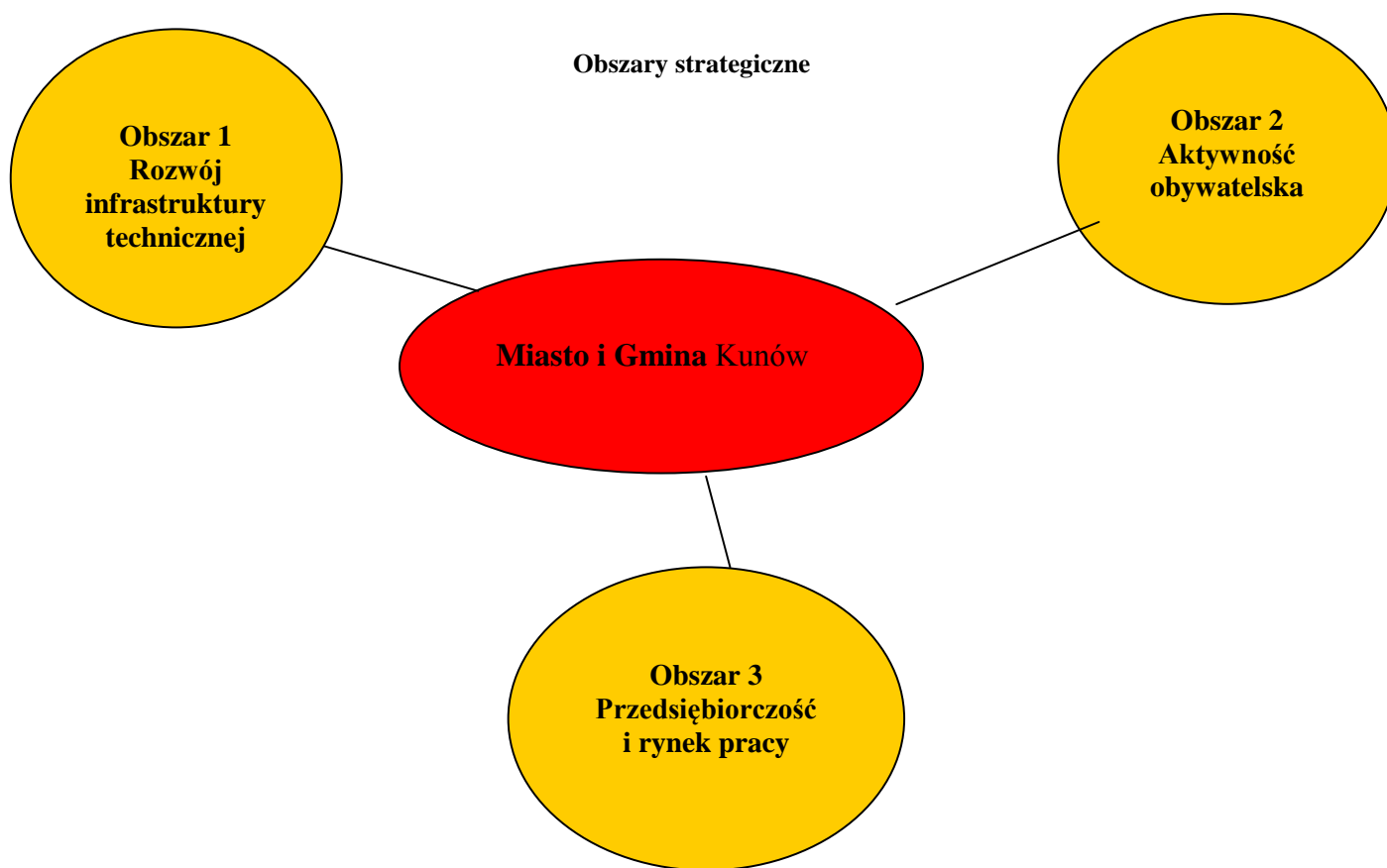
- 1. Rozwój i poprawa infrastruktury technicznej.**
- 2. Rozwój inicjatyw lokalnych i wzrost aktywności mieszkańców.**
- 3. Rozwój przedsiębiorczości na terenie Miasta i Gminy**

Wizja rozwoju Miasta i Gminy Kunów w roku 2020:

Gmina Kunów dzięki korzystnemu położeniu geograficznemu jest znaczącym ośrodkiem gospodarczym, kulturalnym i turystycznym województwa świętokrzyskiego. Posiada sprawny układ komunikacyjny i pełną infrastrukturę techniczną. Dynamicznie rozwija się tzw. strefa przemysłowa i przedsiębiorczość mieszkańców. Powstają nowe miejsca pracy, istnieje infrastruktura turystyczno – wypoczynkowa z zachowaniem i wykorzystaniem istniejących walorów przyrodniczych, krajobrazowych i kulturowych. Po odnowionych rynku spacerują przyjeżdżający turyści, którzy zwiedzają nie tylko Ruiny Walcowni w Nietulisku Dużym, ale także inne atrakcje na terenie Miasta i Gminy. W wyniku aktywności mieszkańców, którzy działają w stowarzyszeniach, pozyskiwane są środki finansowe na inicjatywy mające na celu ożywienie swoich miejscowości.

Wizja jest zapisem woli mieszkańców i ich deklaracją wspólnego urzeczywistniania nakreślonych celów. Wizja w swej istocie łączy wszystkie środowiska, siły i osoby na rzecz jej realizacji, jednak bez wskazywania sposobów i środków. Te zapewne będą wypadkową aspiracji, doświadczeń i pomysłowości mieszkańców i ośrodków decyzyjnych wcielających ją w życie.

3.2 Cele strategiczne



Obszar 1 – Rozwój infrastruktury technicznej

Cel strategiczny 1: Budowa i modernizacja infrastruktury drogowej

Cel strategiczny 2: Rozwój infrastruktury z zakresu ochrony środowiska

Cel strategiczny 3: Rozwój infrastruktury związanej ze sportem, oświatą i kulturą

Cel strategiczny 4: Rozwój turystyki

Cel strategiczny 5: Rozwój infrastruktury informatycznej

Obszar 2 – Aktywność obywatelska

Cel strategiczny 1: Wzmocnienie kadr i możliwości pozyskiwania środków zewnętrznych przez organizacje pozarządowe

Cel strategiczny 2: Rozwój małej architektury wsi

Cel strategiczny 3: Realizacja zadań statutowych organizacji pozarządowych

Obszar 3 – Przedsiębiorczość i rynek pracy

Cel strategiczny 1: Promocja przedsiębiorczości

Cel strategiczny 2: Wsparcie rynku pracy

3.3 Harmonogram działań realizujących cele strategiczne

Tabela 26: Zadania inwestycyjne do realizacji w latach 2011-2020 w obszarze 1 „INFRASTRUKTURA TECHNICZNA”

Cel strategiczny 1 – BUDOWA I MODERNIZACJA INFRASTRUKTURY DROGOWEJ

L.p.	Nazwa inwestycji	Harmonogram realizacji [w latach]	Szacunkowa kwota końcowa (brutto)	Źródła jej pozyskania
1	Budowa drogi gminnej w Rudce o długości 1,0 km wraz z niezbędną infrastrukturą odprowadzającą wody z nawierzchni drogowej oraz oświetleniem	2011	2 200 000,00 zł	Gmina pozyskała dotację z Regionalnego Programu Operacyjnego Województwa Świętokrzyskiego na lata 2007-2013, działania 3.2 Rozwój systemów lokalnej infrastruktury komunikacyjnej
2	Budowa drogi w Miłkowskiej Karczmie	2011	1 800 000,00 zł	Gmina złożyła wniosek do Narodowego Programu Przebudowy Dróg Lokalnych [w trakcie oceny]
3	Budowa drogi w msc. Boksycka	2011-2014	450 000,00	Środki własne Miasta i Gminy Kunów.
4	Budowa drogi gminnej w Kunowie - ul. Fabryczna	2011	200 000,00 zł	Środki własne Miasta i Gminy Kunów.
5	Przebudowa ul. Langiewicza w Kunowie	2011	600 000,00 zł	Zadania realizowane z powiatem ostrowieckim po 50%
6	Budowa i modernizacja oświetlenia ulicznego na terenie gminy Kunów m.in. Nietulisko Małe, Nietulisko Duże, Kurzacze, Miłkowska Karczma	2011-2015	2 200 000,00 zł	Środki własne Miasta i Gminy Kunów, dotacje z kolejnego okresu finansowania Unii Europejskiej na lata 2014-2020

Strategia Rozwoju Miasta i Gminy Kunów na lata 2011-2020

7	Wykupy gruntów	2011-2020	500 000,00 zł (10 lat x 50 000 zł rocznie)	Środki własne Miasta i Gminy Kunów
8	Budowa dróg gminnych: Kunów ul. Prosta, ul. Górna, Góra Bukowska, Wymysłów, Kol. Biechów	2011-2016	brak danych – zostaną one oszacowane podstawie kosztorysu inwestorskiego	Środki własne Miasta i Gminy Kunów, dotacje z kolejnego okresu finansowania Unii Europejskiej na lata 2014-2020
9	Budowa i modernizacja chodników na terenie Miasta i Gminy Kunów	2014-2020	brak danych – zostaną one oszacowane podstawie kosztorysu inwestorskiego	Środki własne Miasta i Gminy Kunów, dotacje z kolejnego okresu finansowania Unii Europejskiej na lata 2014-2020
10	Przebudowa drogi powiatowej Nr 657T Kunów- Janik –Wymysłów - Ostrowiec Św. – 1 etap, ul. Langiewicza, Fabryczna i Kolejowa w Kunowie	2011-2012	600 000,00 zł dotacja celowa UMiG Kunów	Środki własne Miasta i Gminy Kunów, środki Starostwa Powiatowego w Ostrowcu Świętokrzyskim
11	Remont drogi powiatowej Małe Jodło	2011-2012	600 000,00 zł dotacja celowa UMiG Kunów	

Inwestycje z zakresu **budowy i modernizacji infrastruktury drogowej** planowane do realizacji w przypadku uzyskania dofinansowania lub wygospodarowania środków w budżecie Miasta i Gminy Kunów po roku 2014:

1. Budowa drogi (łącnika) w miejscowości Kolonia Piaski (wzdłuż torów kolejowych)
2. Budowa drogi gminnej Kunów – Rudka ul. Zakolejna
3. Budowa drogi gminnej w Biechowie
4. Budowa drogi gminnej Biechów - Działkowice
5. Budowa drogi gminnej Małe Jodło Wojtki – Nosów Działki
6. Budowa dróg gminnych w Nietulisku Dużym (wokół Parku 3 odcinki)
7. Modernizacja drogi gminnej Doły Biskupie – Doły Opacie
8. Przebudowa ciągu komunikacyjnego Kunów – Janik – Wymysłów – Ostrowiec Św.
9. Przebudowa ciągu komunikacyjnego drogi powiatowej Wymysłów – Boksycka
10. Przebudowa ciągu komunikacyjnego Zagaje Boleszyńskie – Chocimów
11. Modernizacja drogi powiatowej Pękosłowice- Nosów – Działki – Piotrów – Waśniów
12. Budowa ścieżek rowerowych
13. Przebudowa ul. Prostej w Kunowie

Cel strategiczny 2 – ROZWÓJ INFRASTRUKTURY Z ZAKRESU OCHRONY ŚRODOWISKA

L.p.	Nazwa inwestycji	Harmonogram realizacji [w latach]	Szacunkowa kwota końcowa (brutto)	Źródła jej pozyskania
1	Budowa kanalizacji sanitarnej Boksycka - Wymysłów - Ostrowiec Świętokrzyski (Boksycka przy ul. Długiej, Wymysłów, wieś Janik – ul. Ostrowiecka, ul. Wspólna; Boksycka, cz. wsi Rudka Zakolejna)	2011-2017	14 500 000,00 zł	Gmina Kunów wspólnie z gminą Bodzechów złożyła wniosek do Funduszu Spójności - Program Operacyjny Infrastruktura i Środowisko - w trakcie oceny W przypadku przyznania dofinansowania – dotacja wyniesie 85% kosztów kwalifikowanych.
2	Budowa kanalizacji sanitarnej Kunów – Doły Biskupie etap I Nietulisko Małe etap II Nietulisko Duże	2011-2015	13 000 000,00 zł	Gmina pozyskała dotację z Regionalnego Programu Operacyjnego Województwa Świętokrzyskiego na lata 2007-2013, działania 4.1 Rozwój regionalnej infrastruktury ochrony środowiska i energetycznej
3	Budowa kanalizacji sanitarnej Kunów – Rudka (Rudka, Udziców Dolny, Kunów – ul. Ostrowiecka)	2011-2015	4 500 000,00 zł	Gmina pozyskała dotację z Programu Rozwoju Obszarów Wiejskich na lata 2007-2013, działania Podstawowe usługi dla gospodarki i ludności wiejskiej. Długość wykonanego kanału sanitarnego wyniesie 6,5 km dla 80 posesji.
4	Budowa przepompowni wód opadowych Kunów ul. Ogrodowa	2011	150 000,00 zł	Środki własne Miasta i Gminy Kunów
5	Przebudowa oczyszczalni ścieków w Kunowie	2011-2014	2 000 000,00 zł	Środki własne Miasta i Gminy Kunów
6	Likwidacja „dzikich” wysypisk	2011-2015	Zadanie realizowane „na bieżąco”	Środki własne Miasta i Gminy Kunów

Strategia Rozwoju Miasta i Gminy Kunów na lata 2011-2020

7	Budowa odwiertu wody w obrębie Biechowa	2013-2017	200 000,00 zł	Środki własne Miasta i Gminy Kunów

Inwestycje z zakresu **Rozwoju infrastruktury z zakresu ochrony środowiska** planowane do realizacji w przypadku uzyskania dofinansowania lub wygospodarowania środków w budżecie Miasta i Gminy Kunów po roku 2014:

1. Budowa kanalizacji sanitarnej Kunów – Doły Biskupie etap III Doły Biskupie
2. Budowa kanalizacji sanitarnej Kunów – Janik (Kunów - ul. Hłzecka, ul. Grabowiecka; Kolonia Inwalidzka, Kolonia Piaski)
3. Budowa kanalizacji sanitarnej Kunów-Bukowie (Chocimów, Małe Jodło Wojtki, Nosów Działki, Bukowie, Udziarów Górny, Biechów)
4. Budowa indywidualnych systemów oczyszczania ścieków Kurzacze – Miłkowska Karczma
5. Budowa kanalizacji w mieście Kunów (pozostałe ulice)
6. Budowa oczyszczalni i kanalizacji sanitarnej w miejscowości Prawęcín (Prawęcín, cz. Małe Jodło)
7. Budowa indywidualnych systemów oczyszczania ścieków Małe Jodło-Zagaje, Kolonia Inwalidzka – Smug
8. Przebudowa wodociągu w ul. Langiewicza w Kunowie
9. Zagospodarowanie terenu wokół zbiornika Kunów – Bukowska Góra
10. Wykorzystanie odnawialnych źródeł energii

Cel strategiczny 3 – ROZWÓJ INFRASTRUKTURY ZWIĄZANEJ ZE SPORTEM, OŚWIATĄ I KULTURĄ

L.p.	Nazwa inwestycji	Harmonogram realizacji [w latach]	Szacunkowa kwota końcowa (brutto)	Źródła jej pozyskania
1	Zagospodarowanie terenu wokół Gimnazjum w Kunowie	2011 - 2014	897 000,00 zł	Gmina złożyła wniosek o dotację (znajduje się na liście rezerwowej) z Regionalnego Programu Operacyjnego Województwa Świętokrzyskiego na lata 2007-2013, działania 5.2 Podniesienie jakości usług publicznych poprzez wspieranie placówek edukacyjnych i kulturalnych
2	Termomodernizacja budynku Publicznej Szkoły Podstawowej w Kunowie	2011 - 2013	1 000 000,00 zł	
3	Budowa boiska wielofunkcyjnego przy Publicznej Szkole Podstawowej w Kunowie	2011 - 2014	978 400,00 zł	
4	Budowa i remont świetlicy wiejskiej we wsi Kolonia Piaski	2010 - 2012	500 000,00 zł	Dotacja z PROW (Działanie Odnowa i rozwój wsi)
9	Budowa budynku OSP w Kunowie (AGROMET)	2011 - 2012	500 000,00 zł	Środki własne Miasta i Gminy Kunów
10	Oświetlenie stadionu boiska „Stali” Kunów	2012 - 2014	100 000,00 zł	Środki własne Miasta i Gminy Kunów
11	Budowa świetlicy w Chocimowie	2013-2015	500 000,00 zł	Dotacja z PROW (Działanie Odnowa i rozwój wsi)
12	Wykonanie ogrzewania c.o. w budynku „Stali Kunów”	2012 - 2014	50 000,00 zł	Środki własne Miasta i Gminy Kunów

Inwestycje z zakresu **Rozwoju infrastruktury związanej ze sportem, oświatą i kulturą** planowane do realizacji w przypadku uzyskania dofinansowania lub wygospodarowania środków w budżecie Miasta i Gminy Kunów po roku 2014:

1. Budowa muszli koncertowej w Kunowie na terenach za Urzędem Miejskim
2. Budowa Miejsko-Gminnego Ośrodka Kultury (MGOK) lub adaptacja budynku Spichlerza na MGOK
3. Termomodernizacja Ośrodka Zdrowia
4. Budowa boisk sportowych i/lub modernizacja (Janik, Miłkowska Karczma)
5. Adaptacja budynków użyteczności publicznej na świetlice wiejskie (elementy robót budowlanych) – Prawęcín, Doły Biskupie, Biechów, Nietulisko Małe; budowa: Rudka, Boksycka

Istotną inwestycją wskazaną w trakcie konsultacji Strategii jest także „Rozwój mieszkalnictwa socjalnego”.

Cel strategiczny 4 – ROZWÓJ TURYSTYKI

L.p.	Nazwa inwestycji	Harmonogram realizacji [w latach]	Szacunkowa kwota końcowa (brutto)	Źródła jej pozyskania
1	Odtworzenie starego układu urbanistycznego Plac Wolności - Podgórze w Kunowie - budowa ciągów drogowych, odbudowa placu rynkowego, zieleńca	2011	2 778 793,00 zł	Gmina pozyskała dotację z Regionalnego Programu Operacyjnego Województwa Świętokrzyskiego na lata 2007-2013, działania 6.2 Rewitalizacja małych miast Projekt obejmuje wykonanie ciągów drogi powiatowej i dróg gminnych dochodzących do zieleńca wraz z przebudową infrastruktury technicznej. W pierwszym półroczu 2010r. wykonano roboty związane z przebudową infrastruktury technicznej tj. przebudową sieci wodociągowej i budową odcinków kanału wód opadowych, przebudową linii elektroenergetycznych i telekomunikacyjnych oraz gazu. Prowadzono roboty związane z zagospodarowaniem, zieleńca rynkowego i przebudową głównych ciągów drogowych.
2	Ruiny Walcowni w Nietulisku – uporządkowanie terenu m.in. wycięcie krzewów, itp.	2012-2014	30 000,00 zł	Dotacja LGD Krzemienny Krąg „Odnowa i rozwój wsi”, małe projekty
3	Wykreowanie pamiątek lokalnych	2011-2015	20 000,00 zł	Dotacje z programów zewnętrznych np. Programu Operacyjnego Kapitał Ludzki, małe granty LGD Krzemienny Krąg, Programy Fundacji Wspomagania Wsi, Polsko-Amerykańskiej Fundacji Wolności
4	Wykreowanie produktu turystycznego „Pracownia tradycji” (szkolenia, doskonalenie produktu, promocja)	2011-2015	300 000,00 zł	
5	Poprawa estetyki miejscowości wiejskich Gminy Kunów poprzez zagospodarowanie centrum poszczególnych wsi	2013-2020	brak danych – zostaną one oszacowane podstawie kosztorysu	Program Rozwoju Obszarów Wiejskich 2007-2013 działanie „Odnowa i rozwój wsi” + środki własne Gminy jako wkład własny, dotacja LGD Krzemienny Krąg „Odnowa i rozwój wsi”, małe projekty Środki własne gminy + dotacje z kolejnego okresu programowania Unii Europejskiej na lata 2014-2020

Strategia Rozwoju Miasta i Gminy Kunów na lata 2011-2020

			inwestorskiego	
6	Przywrócenie dojazdu do zbiornika „Wióry” od strony miejscowości Małe Jodło z wykorzystaniem wąwozu lessowego	2015-2018	200 000,00 zł	Środki własne gminy + dotacje z kolejnego okresu programowania Unii Europejskiej na lata 2014-2020
7	Wspieranie wszelkich inicjatyw mających na celu ożywienie turystyki w obrębie zbiornika „Wióry” (działania promocyjne, mała infrastruktura turystyczna, opracowanie koncepcji wykorzystania turystycznego zbiornika „Wióry”	2011-2020	200 000,00 zł	Program Rozwoju Obszarów Wiejskich 2007-2013 działanie „Odnowa i rozwój wsi” + środki własne Gminy jako wkład własny, dotacja LGD Krzemieny Krąg „Odnowa i rozwój wsi”, małe projekty Środki własne gminy + dotacje z kolejnego okresu programowania Unii Europejskiej na lata 2014-2020
8	Opracowanie i wydanie „Przewodnika kulinarnego Miasta i Gminy Kunów” oraz zachęcania obiektów gastronomicznych do serwowania dań tradycyjnych	2012-2013	10 000,00 zł	Program Operacyjny Kapitał Ludzki – działanie 7.3 Inicjatywy lokalne na rzecz aktywnej integracji, małe granty LGD Krzemieny Krąg, Programy Fundacji Wspomagania Wsi, Polsko-Amerykańskiej Fundacji Wolności
9	Opracowanie i wydanie legend i baśni związanych gminą Kunów	2012-2013	10 000,00 zł	
10	Rozwój sieci szlaków turystycznych i przyrodniczych ścieżek dydaktycznych	2012-2018	50 000,00 zł	Program Rozwoju Obszarów Wiejskich 2007-2013 działanie „Odnowa i rozwój wsi” + środki własne Gminy jako wkład własny, dotacja LGD Krzemieny Krąg „Odnowa i rozwój wsi”, małe projekty Środki własne gminy + dotacje z kolejnego okresu programowania Unii Europejskiej na lata 2014-2020
11	Zagospodarowanie Piaskowni i zbiornika wodnego w m. Kunów	2016-2020	brak danych – zostaną one oszacowane podstawie kosztorysu inwestorskiego	

KIERUNKI DZIAŁAŃ W RAMACH CELU STRATEGICZNEGO 4 „ROZWÓJ TURYSTYKI”

„Pracownia Tradycji” to produkty z segmentu turystyki kulturowej zaproponowanej w Lokalnej Strategii Rozwoju LGD Krzemieny Krąg.

Pomysł polega na realizacji na obszarze LGD poprzez włączenie w jego treści proponowane już inicjatywy jak w Kunowie – odtworzenia warsztatów kamieniarskich i umiejętności miejscowych mistrzów czy gotowe programy jak: „Stare sady” z dziedziny ochrony różnorodności biologicznej środowiska oraz baśniowy „Szara godzina” (polegający na tradycji opowiadania, gdy już zbyt ciemno by czytać, bajek - czyniono to dla oszczędności nafty) – oba projektowane w Nietulisku. O ile przywracanie upraw starych gatunków drzew owocowych jest tematem zainteresowania głównie ekoturystyki (choć mają sady swe walory rekreacyjne i wartości wypoczynkowe) to drugi z programów nosi znamiona bardziej powszechnego co do poszukiwania jego odbiorcy. „Szara godzina” to przyszłościowy bardzo interesujący produkt, nawiązujący do tematyki baśni i legend, skierowany głównie do dzieci i młodzieży, ale angażujący miejscową ludność – co ważne - niekoniecznie profesjonalistów branży turystycznej. Oprócz już odbytych przez niektórych działaczy LGD szkoleń zawodowych z segmentu turystyki dziedzictwa kulturowego, konieczne będzie dalsze wyszkolenie grup osób, bezpośrednio zaangażowanych w kreowanie oraz obsługę turystów w ramach oferty produktu Pracownia Tradycji.

Walcownia żelaza w Nietulisku Dużym

Planuje się tu utworzenie ośrodka turystyczno - rekreacyjnego na terenie zabytkowej walcowni żelaza. Pierwsze kroki zostały już poczynione, wybudowano bowiem korty do tenisa ziemnego. Planuje się także: odtworzenie dawnej drogi wodnej walcowni i napełnienie czaszy zbiornika na potrzeby bezpiecznego kąpieliska oraz adaptację dawnego budynku magazynu na halę widowiskową. Można także utworzyć centrum rzeźbiarstwa w kamieniu, nawiązując do wielowiekowych tradycji kamieniarskich Kunowa i okolic. Przez 2 lata (2007-2008) organizowano na terenie walcowni żelaza 2-3 tygodniowe plenery rzeźbiarskie z udziałem artystów rzeźbiarzy z Polski i zagranicy. Z imprez turystycznych organizuje się cykliczne Wariacje żniwne oraz promuje wybór butów ze słomy oraz figur z masy solnej.

Drugi program to „Ratujmy stare sady”, polegający na przywracaniu tradycyjnych odmian drzew owocowych, który przypomina również zapomniane funkcje rekreacyjne sadów.

Programowi towarzyszy kulinarna oferta gospodyń- wypieków, dań i napojów.

Cel strategiczny 5 – ROZWÓJ INFRASTRUKTURY INFORMATYCZNEJ

L.p.	Nazwa inwestycji	Harmonogram realizacji [w latach]	Szacunkowa kwota końcowa (brutto)	Źródła jej pozyskania
1	"e-świętokrzyskie - Rozbudowa Infrastruktury Informatycznej JST"	2011-2012	217 470,00 zł	Wspólny projekt realizowany samorząd Województwa Świętokrzyskiego wspólnie z Partnerami (Gminy i Powiaty) w tym z Miastem i Gminą Kunów
2	"e-świętokrzyskie - Budowa Systemu Informacji przestrzennej woj. świętokrzyskiego"	2011	76 570,00 zł	Indywidualny Projekt Kluczowy Województwa Świętokrzyskiego realizowany przy partnerskiej współpracy wszystkich jednostek samorządu terytorialnego, tj. Województwa Świętokrzyskiego, 13 Powiatów oraz 102 Gmin, w tym Miasta i Gminy Kunów
3	Zwiększenie dostępności do szerokopasmowego internetu dla mieszkańców Miasta i Gminy Kunów	2011-2020	brak danych	Środki Telekomunikacji Polskiej S.A., podmiotów prywatnych, ewentualnie wkład własny Miasta i Gminy Kunów dla projektów zewnętrznych współfinansujących zadanie

Tabela 27: Zadania inwestycyjne do realizacji w latach 2011-2020 w obszarze 2 „AKTYWNOŚĆ OBYWATELSKA”

Cel strategiczny 1 – WZMOCNIENIE KADR I MOŻLIWOŚCI POZYSKIWANIA ŚRODKÓW ZEWNĘTRZNYCH PRZEZ ORGANIZACJE POZARZĄDOWE				
L.p.	Nazwa inwestycji	Harmonogram realizacji [w latach]	Szacunkowa kwota końcowa (brutto)	Źródła jej pozyskania
1	Organizacja Forum Organizacji Pozarządowych Miasta i Gminy Kunów	2011-2020	20 000,00 zł (10 lat x 2000 zł rocznie)	Środki własne Miasta i Gminy Kunów, środki własne organizacji pozarządowych
2	Organizacja wyjazdów studyjnych – poznajemy dobre praktyki	2012-2013	50 000,00 zł	Program Operacyjny Kapitał Ludzki, działania 7.3 Inicjatywy lokalne na rzecz aktywnej integracji, działanie 9.5 Oddolne inicjatywy edukacyjne na obszarach wiejskich
3	Realizacja projektu „Kreujemy liderów organizacji pozarządowych”	2012-2013	50 000,00 zł	Program Operacyjny Kapitał Ludzki, działania 7.3 Inicjatywy lokalne na rzecz aktywnej integracji, działanie 9.5 Oddolne inicjatywy edukacyjne na obszarach wiejskich
4	Szkolenia organizacji pozarządowych z ich działalności	2011-2020	300 000,00 zł (10 lata x 30 000 zł rocznie)	Dotacje z programów zewnętrznych np. Programu Operacyjnego Kapitał Ludzki, małe granty LGD Krzemieny Krąg, Programy Fundacji Wspomagania Wsi, Polsko-Amerykańskiej Fundacji Wolności

Cel strategiczny 2 – ROZWÓJ MAŁEJ ARCHITEKTURY WSI

L.p.	Nazwa inwestycji	Harmonogram realizacji [w latach]	Szacunkowa kwota końcowa (brutto)	Źródła jej pozyskania
1	Zagospodarowanie terenu wokół świetlic (ogrodzenie, ławeczki, chodnik, alejki, itp.)	2013-2020	50 000,00 zł	Program Rozwoju Obszarów Wiejskich 2007-2013 działanie „Odnowa i rozwój wsi” + środki własne stowarzyszeń jako wkład własny, dotacja LGD Krzemieny Krąg „Odnowa i rozwój wsi”, małe projekty + dotacje z kolejnego okresu programowania Unii Europejskiej na lata 2014-2020
2	Zagospodarowanie placu zabaw na terenie świetlic w poszczególnych miejscowościach	2012-2013	80 000,00 zł	
3	Budowa boisk do siatkówki i koszykówki	2015-2016	50 000,00 zł (2 boiska po średnio 25 000 zł)	
4	Wyposażenie świetlic	2012-2013	80 000,00 zł	
5	Remont i zagospodarowanie terenu wokół kapliczek i krzyży przydrożnych	2014-2017	30 000,00 zł	Fundusz sołecki, dotacji z programów zewnętrznych np. Programu Operacyjnego Kapitał Ludzki, małe granty LGD Krzemieny Krąg, Programy Fundacji Wspomagania Wsi
6	Remont nagrobków na cmentarzach	2011-2020	150 000,00 zł (10 lata x 15 000,00 zł rocznie)	Fundusz sołecki, dotacji z programów zewnętrznych np. Programu Operacyjnego Kapitał Ludzki, małe granty LGD Krzemieny Krąg, Programy Fundacji Wspomagania Wsi

Cel strategiczny 3 – REALIZACJA ZADAŃ STATUTOWYCH ORGANIZACJI POZARZĄDOWYCH

L.p.	Nazwa inwestycji	Harmonogram realizacji [w latach]	Szacunkowa kwota końcowa (brutto)	Źródła jej pozyskania
1	Organizacja zajęć świetlicowych dodatkowych np. aerobik, zajęcia teatralne, plastyczne, itp.	2012-2020	400 000,00 zł	Program Operacyjny Kapitał Ludzki, poddziałanie 7.2.1 Aktywizacja zawodowa i społeczna osób zagrożonych wykluczeniem społecznym + dotacje z kolejnego okresu programowania Unii Europejskiej na lata 2014-2020, środki własne Miasta i Gminy Kunów
2	Zatrudnienie osoby – opiekuna/ki świetlicy	2012-2020	180 000,00 zł (9 lat x 20 000,00 zł rocznie)	
3	Prowadzenie świetlic środowiskowo-educacyjnych w miejscowościach: Kolonia Inwalidzka, Prawęcín, Chocimów, Bukowie	2011-2020	130 000,00 zł (10 lat x 13 000,00 zł)	
4	Dokumentowanie historii Miasta i Gminy Kunów – publikacje	2013-2016	20 000,00 zł	Fundacja Wspomagania Wsi, Fundusz Inicjatyw Obywatelskich
5	Organizacja zajęć przedszkolnych	2012-2015	200 000,00 zł	Program Operacyjny Kapitał Ludzki, poddziałania 9.1.1 Zmniejszenie nierówności w stopniu upowszechnienia edukacji przedszkolnej
6	Organizacja imprez lokalnych np. Biesiada leśna, Noc świętojańska, Wariacje żniwne, Święto Pieczonogo Ziemiaka, Letnie Spotkania pod Lipami, Festyn Wsi Świętokrzyskiej, Zaduszki Jazzowe, itp.	2012-2020	400 000,00 zł (10 lata x 40 000 zł rocznie)	Fundusz sołecki, dotacji z programów zewnętrznych np. Programu Operacyjnego Kapitał Ludzki, małe granty LGD Krzemieny Krąg, Programy Fundacji Wspomagania Wsi
7	Doposażenie zespołów ludowych (stroje, sprzęt muzyczny, itp.)	2013-2016	200 000,00 zł (10 lata x 20 000 zł rocznie)	

8	Organizacja szkolenia sportowego w piłce nożnej dorosłych oraz przygotowanie ich do rywalizacji w grupach rozgrywkowych.	2011-2020	400 000,00 zł (10 lata x 40 000 zł rocznie)	Środki własne Miasta i Gminy Kunów, dotacje z programów zewnętrznych np. Programu Operacyjnego Kapitał Ludzki, małe granty LGD Krzemieny Krąg, Programy Fundacji Wspomagania Wsi, Fundusz Inicjatyw Obywatelskich
9	Doposażenie Ochotniczych Straży Pożarnych	2012-2020	100 000,00 zł (10 lata x 10 000 zł rocznie)	Fundusz sołecki, dotacje z programów zewnętrznych np. Programu Operacyjnego Kapitał Ludzki, małe granty LGD Krzemieny Krąg, Programy Fundacji Wspomagania Wsi
10	Organizacja czasu wolnego dzieci i młodzieży w formie prowadzenia szkolenia sportowego w podnoszeniu ciężarów dziewcząt i chłopców	2011-2020	150 000,00 zł (10 lat x 15 000 zł rocznie)	Środki własne Miasta i Gminy Kunów, dotacje z programów zewnętrznych np. Programu Operacyjnego Kapitał Ludzki, małe granty LGD Krzemieny Krąg, Programy Fundacji Wspomagania Wsi, Fundusz Inicjatyw Obywatelskich, dotacje z kolejnego okresu programowania Unii Europejskiej na lata 2014-2020
11	Organizacja czasu wolnego młodzieży w formie prowadzenia szkolenia sportowego w piłce nożnej chłopców.	2011-2020	150 000,00 zł (10 lat x 15 000 zł rocznie)	
12	Organizacja czasu wolnego młodzieży gimnazjalnej w formie szkolenia sportowego w piłce siatkowej dziewcząt i chłopców	2011-2020	100 000,00 zł (10 lat x 10 000 zł rocznie)	
13	Organizacja czasu wolnego uczniów klas IV-VI w formie prowadzenia szkolenia sportowego w tenisie stołowym dziewcząt i chłopców	2011-2020	30 000,00 zł (10 lat x 30 000 zł rocznie)	
14	Indywidualizacja nauczania w klasach I-III	2011-2013	200 000,00 zł	
15	Dystrybucja żywności dla najbiedniejszych rodzin z terenu Gminy Kunów	2011-2020	30 000,00 zł (10 lat x 3 000,00 zł rocznie)	środki własne Miasta i Gminy Kunów
16	Powoływanie i organizacja spotkań Klubów Seniora	2011-2020	150 000,00 zł (10 lat x 15 000 zł rocznie)	Dotacje z programów zewnętrznych np. Programu Operacyjnego Kapitał Ludzki, małe granty LGD Krzemieny Krąg, Programy Fundacji Wspomagania Wsi, Fundusz

17	Prowadzenie Biura Porad Obywatelskich dla mieszkańców Gminy Kunów	2011-2020	40 000,00 zł (10 lat x 4 000,00 zł rocznie)	Inicjatyw Obywatelskich, dotacje z kolejnego okresu programowania Unii Europejskiej na lata 2014-2020, środki własne Miasta i Gminy Kunów
18	Turniej „Dzikich drużyn” –gminna liga piłki nożnej	2011-2020	30 000,00 zł (10 lat x 3 000,00 zł rocznie)	
19	Organizacja zajęć pozalekcyjnych i pozaszkolnych	2012-2015	300 000,00 zł	Program Operacyjny Kapitał Ludzki, poddziałania 9.1.2 Wyrównywanie szans edukacyjnych uczniów z grup o utrudnionym dostępie do edukacji oraz zmniejszanie różnic w jakości usług edukacyjnych
20	Edukacja ekologiczna w szkołach – organizowanie konkursów, festynów, udział w akcji sprzątnięcia świata i wywozu odpadów komunalnych	2011-2020	30 000,00 zł (10 lat x 3 000,00 zł rocznie)	Dotacje z programów zewnętrznych np. Programu Operacyjnego Kapitał Ludzki, małe granty LGD Krzemieny Krag, Programy Fundacji Wspomagania Wsi, Fundusz Inicjatyw Obywatelskich, dotacje z kolejnego okresu programowania Unii Europejskiej na lata 2014-2020, środki własne Miasta i Gminy Kunów

FINANSOWANIE DZIAŁAŃ – OBSZAR 2 „AKTYWNOŚĆ OBYWATELSKA”

Zadania do realizacji zapisane w „Strategii Rozwoju Miasta i Gminy Kunów”

w obszarze społecznym mogą być wsparte z następujących programów:

1. **„ Program Operacyjny Kapitał Ludzki”**
2. **„Świętokrzyski Program Odnowy Wsi”**
3. **„Fundacja Wspomagania Wsi”**
4. **„ Polsko-Amerykańska Fundacja Wolności”**

Program Operacyjny „Kapitał Ludzki”

Celem głównym programu jest wzrost zatrudnienia i spójności społecznej. O dofinansowanie mogą ubiegać się podmioty posiadające osobowość prawną (stowarzyszenia, związki stowarzyszeń, fundacje, firmy, urzędy gmin, itp.). Dotacja może stanowić nawet 100% wartości realizowanego projektu. Pieniądze mogą być przeznaczone na realizację zadań związanych z poprawą jakości kapitału ludzkiego poprzez organizację szkoleń, warsztatów, zajęć pozalekcyjnych, świetlic środowiskowych. W większości działań można także część dotacji przeznaczyć na zakup materiałów, urządzeń i sprzętu (od 10 do 15 proc. kwoty dotacji). Można realizować także projekty mające na celu tworzenie miejsc pracy poza rolnictwem, poprawę dostępu do zatrudnienia osób zagrożonych wykluczeniem społecznym oraz pobudzania aktywności mieszkańców obszarów wiejskich na rzecz rozwoju edukacji i wykształcenia.

Świętokrzyski Program Odnowy Wsi

Podstawowym założeniem Świętokrzyskiego Programu Odnowy Wsi jest sprzyjanie wszelkim miejscowym inicjatywom społecznym służącym rozwojowi środowisk lokalnych, mający swe odzwierciedlenie w VI celu Strategii Rozwoju Województwa Świętokrzyskiego do 2020 roku „Aktywizacja rolnictwa i wielofunkcyjny rozwój obszarów wiejskich”.

Jednym z podstawowych zadań programu są działania zmierzające do kultywowania w społecznościach lokalnych tradycji, historii i odrębności kulturowej w poszczególnych obszarach naszego regionu.

Program jest skierowany do organizacji pozarządowych działających w sferze społecznej, kulturowej, rolniczej, rekreacyjnej, turystycznej, sportowej, ochrony środowiska, o statusie fundacji lub stowarzyszenia posiadających osobowość prawną oraz prowadzących

działalność non profit.

Dofinansowanie są przeznaczane na pokrycie części wydatków poniesionych na realizację projektu (dotacja celowa).

Udział środków własnych beneficjenta w realizowanym projekcie wynosić musi minimum 20% kosztów kwalifikowanych.

Fundacja Wspomagania Wsi

Celem Fundacji jest wspomaganie inicjatyw gospodarczych i społecznych mieszkańców wsi i małych miast oraz inicjatyw związanych z poprawą stanu infrastruktury obszarów wiejskich, poprawa warunków życia i gospodarowania na wsi, rozwój społeczny i kulturalny wsi, rozwój oświaty wśród ludności wsi, ochrona środowiska naturalnego, wspieranie rozwoju niekonwencjonalnych źródeł energii, organizowanie opieki społecznej na wsi. Pomoc dla mieszkańców obszarów wiejskich. Fundacja realizuje swoje cele poprzez: udzielanie ze środków pieniężnych Fundacji kredytów przez banki, z którymi Fundacja ma podpisane umowy o współpracy, na realizację przedsięwzięć inwestycyjnych w zakresie działalności objętej celami statutowymi, udzielanie dotacji lub zwrotnej pomocy finansowej na warunkach preferencyjnych na realizację przedsięwzięć, prowadzenie doradztwa techniczno-ekonomicznego, prowadzenie szkoleń, popularyzowanie wiedzy teoretycznej i praktycznej, organizowanie zaopatrzenia technicznego wspomaganym przedsięwzięć.

Polsko-Amerykańska Fundacja Wolności (PAFW)

Fundacja działa na rzecz umacniania społeczeństwa obywatelskiego, demokracji i gospodarki rynkowej w Polsce, w tym wyrównywania szans rozwoju indywidualnego i społecznego, a jednocześnie wspiera procesy transformacji w innych krajach Europy Środkowo-Wschodniej. PAFW urzeczywistnia swoje cele poprzez realizację programów w następujących obszarach tematycznych: Inicjatywy w zakresie edukacji, Rozwój społeczności lokalnych, Obywatel w demokratycznym państwie prawa i Dzielenie się polskimi doświadczeniami w zakresie transformacji. W działaniach na terenie Polski Fundacja koncentruje się obecnie na inicjatywach edukacyjnych, służących przede wszystkim wyrównywaniu szans, a także na wyzwaniu i umacnianiu energii obywatelskiej w miejscach wymagających szczególnego wsparcia. Wsparcie ze strony Fundacji można uzyskać tylko

w ramach jej programów. Zainteresowani uzyskaniem finansowego wsparcia ze strony PAFW ubiegają się o dotacje składając wniosek bezpośrednio u realizatora określonego programu. Decyzję w sprawie przyznania dotacji podejmuje komisja ekspertów powoływana przez **Fundację**.

Tabela 28: Możliwości finansowania zadań z Programu Operacyjnego „Kapitał Ludzki”

<i>Działanie</i>	<i>Nabór wniosków</i>	<i>Wartość projektu</i>	<i>Cel działania</i>	<i>Na co?</i>
6.2 Wsparcie i promocja przedsiębiorczości	I kwartał 2011	Min. 50 tys. zł - wkład własny nie jest wymagany	wsparcie osób zamierzających prowadzić własną działalność gospodarczą	- wsparcie pomostowe od 6 do 12 miesięcy w wysokości do 1000 zł na prowadzenie własnej firmy - szkolenia w zakresie zakładania własnej działalności gospodarczej, - dotacje w wysokości do 40 tys. zł na założenie własnej firmy
6.3 Inicjatywy lokalne na rzecz podnoszenia poziomu aktywności zawodowej na obszarach wiejskich	II kwartał 2011	max.50 tys. zł - wkład własny nie jest wymagany	tworzenie miejsc pracy poza rolnictwem	- aktywizacja zawodowa mieszkańców wsi - wsparcie inicjatyw informacyjnych, szkoleniowych i doradczych - rozwój dialogu, partnerstwa publiczno-społecznego i współpracy na rzecz rozwoju zasobów ludzkich na poziomie lokalnym - zakup materiałów, urządzeń, sprzętu do 10 proc. dotacji (do 5 tys. zł)
7.1.1 Rozwój i upowszechnianie aktywnej integracji przez ośrodki pomocy społecznej	działanie systemowe	- ustalana zgodnie z alokacją - wkład własny 10,5 %	Aktywizacja zawodowa, edukacyjna, społeczna i zdrowotna osób wykluczonych społecznie bądź zagrożonych wykluczeniem społecznym	- aktywizacja osób bezrobotnych, poszukujących pracy lub nie pozostających w zatrudnieniu, będących w wieku aktywności zawodowej i korzystających ze świadczeń pomocy społecznej w rozumieniu ustawy o pomocy społecznej - integracja społeczna młodzieży w wieku od 15 do 25 lat pochodzącej ze środowisk zagrożonych wykluczeniem społecznym, - wspieranie otoczenia osób zagrożonych wykluczeniem społecznym oraz osoby zamieszkujące w środowisku osób wykluczonych społecznie
7.2.1 Aktywizacja zawodowa i społeczna osób	II kwartał 2011	minimum 50 tys. zł - wkład własny nie	poprawa dostępu do	- wsparcie działań świetlic środowiskowych, - staże i zatrudnienie subsydiowane osób

zagrożonych wykluczeniem społecznym		jest wymagany	zatrudnienia osób zagrożonych wykluczeniem społecznym	zagrożonych wykluczeniem społecznym w organizacjach pozarządowych, - rozwijanie umiejętności i kompetencji społecznych niezbędnych na rynku pracy, - kursy i szkolenia dla osób zagrożonych wykluczeniem społecznym, - zakup materiałów, urządzeń, sprzętu do 15 proc. dotacji
7.3 Inicjatywy lokalne na rzecz aktywnej integracji	I kwartał 2011	max. 50 tys. zł - wkład własny nie jest wymagany	wsparcie dla rozwoju inicjatyw na rzecz aktywizacji i integracji społeczności lokalnych	- integracja społeczna mieszkańców wsi - inicjatywy lokalne o charakterze informacyjnym, szkoleniowym i promocyjnym mające na celu przeciwdziałanie wykluczeniu społecznemu mieszkańców obszarów wiejskich, - rozwój dialogu, partnerstwa publiczno-społecznego i współpracy na rzecz rozwoju zasobów ludzkich na poziomie lokalnym - zakup materiałów, urządzeń, sprzętu do 15 proc. dotacji (do 7,5 tys. zł)
9.1.1 Zmniejszenie nierówności w stopniu upowszechnienia edukacji przedszkolnej	2012	minimum 50 tys. zł - wkład własny 1,5 %	wsparcie istniejących przedszkoli oraz powstawania nowych	- tworzenie ośrodków wychowania przedszkolnego, - wsparcie istniejących przedszkoli (w tym zatrudnienie personelu), - kampanie informacyjne skierowane do rodziców, - zakup materiałów, urządzeń, sprzętu do 10 proc. dotacji
9.1.2 Wyrównywanie szans edukacyjnych uczniów z grup o utrudnionym dostępie do edukacji oraz zmniejszanie różnic w jakości usług edukacyjnych	I kwartał 2011	minimum 50 tys. zł - wkład własny nie jest wymagany	tworzenie warunków równych szans edukacyjnych poprzez udzielenie wsparcia na rzecz instytucji	- dodatkowe zajęcia dydaktyczno-wyrównawcze, - doradztwo i opieka dla uczniów wykazujących problemy w nauce, - wsparcie dla uczniów niepełnosprawnych, - zajęcia pozalekcyjne, - poprawa zarządzania placówką oświatową, - zakup materiałów, urządzeń, sprzętu do 10 proc. dotacji

			systemu oświaty	
9.3 Upowszechnianie formalnego kształcenia ustawicznego	I kwartał 2011	minimum 50 tys. zł (ew. wkład własny zostanie określony w dokumentacji konkursowej – nie większy niż 15 proc.)	zwiększenie uczestnictwa osób dorosłych w kształceniu ustawicznym	<ul style="list-style-type: none"> - kampanie informacyjne w zakresie: korzyści płynących z formalnego podwyższenia lub uzupełnienia posiadanych kwalifikacji oraz potrzeb regionalnego lub lokalnego rynku pracy, - programy kształcenia dla osób dorosłych, - wsparcie dla placówek kształcenia ustawicznego, - zakup materiałów, urządzeń, sprzętu do 10 proc. dotacji (do 5 tys. zł)
9.5 Oddolne inicjatywy edukacyjne na obszarach wiejskich	I kwartał 2011	do 50 tys. zł - wkład własny nie jest wymagany	pobudzenie aktywności mieszkańców obszarów wiejskich na rzecz rozwoju edukacji i wykształcenia	<ul style="list-style-type: none"> - pobudzanie inicjatyw na obszarach wiejskich, - działania informacyjne, szkoleniowe, doradcze podnoszące świadomość mieszkańców obszarów wiejskich, - zakup materiałów, urządzeń, sprzętu do 10 proc. dotacji (do 5 tys. zł)

Tabela 29: Zadania inwestycyjne do realizacji w latach 2011-2020 w obszarze 3 „PRZEDSIĘBIORCZOŚĆ I RYNEK PRACY”

Cel strategiczny 1 – PROMOCJA PRZEDSIĘBIORCZOŚCI				
L.p.	Nazwa inwestycji	Harmonogram realizacji [w latach]	Szacunkowa kwota końcowa (brutto)	Źródła jej pozyskania
1	Organizacja Forum Przedsiębiorców Miasta i Gminy Kunów	2011-2020	10 000,00 zł (10 lat x 1000 zł rocznie)	Środki własne Miasta i Gminy Kunów
2	Organizacja Konkursu na Przedsiębiorcę Roku	2011-2020	10 000,00 zł (10 lat x 1000 zł rocznie)	Środki własne Miasta i Gminy Kunów
3	Udział przedsiębiorców z terenu miasta i Gminy Kunów w konkursach Laur Świętokrzyski i Nagroda Jakości	2012-2020	Zadanie nie wymaga nakładów finansowych.	Nie dotyczy.
4	Powołanie Stowarzyszenia Przedsiębiorców Miasta i Gminy Kunów	2011-2012	Zadanie nie wymaga nakładów finansowych.	Nie dotyczy.

Cel strategiczny 2 – WSPARCIE RYNKU PRACY

L.p.	Nazwa inwestycji	Harmonogram realizacji [w latach]	Szacunkowa kwota końcowa (brutto)	Źródła jej pozyskania
1	Aktywizacja społeczno – zawodowa	2011-2013	600 000,00 zł	Projekt systemowy Miejsko-Gminnego Ośrodka Pomocy Społecznej - Program Operacyjny Kapitał Ludzki 7.1.1 Rozwój i upowszechnianie aktywnej integracji przez ośrodki pomocy społecznej
2	Współpraca z instytucjami działającymi na rzecz zatrudnienia i przeciwdziałania bezrobociu np. Powiatowy Urząd Pracy, Agencja Rozwoju Lokalnego, itp.	2011-2020	-	Środki własne Miasta i Gminy Kunów oraz instytucji działających na rzecz zatrudnienia i przeciwdziałania bezrobociu, środki Unii Europejskiej np. z Programu Operacyjnego Kapitał Ludzki
3	Organizacja przez Urząd Miasta i Gminy aktywnych form przeciwdziałania bezrobociu np. staży, prac interwencyjnych, itp.	2011-2020	-	Środki Powiatowego Urzędu Pracy w Ostrowcu Świętokrzyskim
4	Pozyskiwanie przez Miasto i Gminę Kunów środków na dotacje dla firm	2012-2013	1 000 000,00 zł	Miasto i Gmina Kunów lub Stowarzyszenie Przedsiębiorców Miasta i Gminy Kunów mogą być operatorem środków w Programie Operacyjnym Kapitał Ludzki, działanie 6.2 Wsparcie i promocja przedsiębiorczości

3.4 Finansowanie działań

Wieloletnia Prognoza Finansowa (WPF)¹⁰ jest instrumentem wieloletniego planowania. Ma ona za cel służyć ocenie sytuacji finansowej JST przez jej organy, a także instytucje finansowe. Analiza wielkości budżetowych – odpowiednio zestawionych umożliwia ocenę możliwości inwestycyjnych i zdolności kredytowych jednostki.¹¹ W WPI określona została również informacja o relacji tzw. nowego limitu obsługi zadłużenia Gminy. Wskaźniki zadłużenia 15% i 60% obowiązują do końca 2013r.¹² W praktyce konstrukcja nowego wskaźnika obsługi zadłużenia oznacza, że zdolność kredytowa uzależniona jest od jej sytuacji finansowej.¹³ Im większa nadwyżka operacyjna tym większa możliwość finansowania wydatków majątkowych i obsługi zadłużenia.

Poniższe tabele prezentują poziom dochodów i wydatków Gminy w roku 2011.

Tabela 30: Plan dochodów budżetu Miasta i Gminy Kunów na rok 2011		
dochody bieżące		
1. subwencje	10 318 833,00 zł	37,15%
2. dotacje na zadania bieżące	4 405 431,00 zł	15,86%
3. udziały w PIT i CIT	2 834 623,00 zł	10,21%
4. pozostałe dochody realizowane przez Urząd	4 465 792,00 zł	16,08%
Razem dochody bieżące	22 024 679,00 zł	79,30%
dochody majątkowe	5 749 445,00 zł	20,70%
Razem dochody	27 774 124,00 zł	100,00%

W strukturze wydatków dominującą pozycję zajmuje oświata i wychowanie z planowanymi wydatkami ponad 9 mln zł, tj. 41,17%, drugą z kolei stanowią wydatki na pomoc społeczną – 25,54% oraz koszty związane z funkcjonowaniem administracji 14,92%. Zadania inwestycyjne planowane na rok 2011 wynoszą 34,08 % całości wydatków.

Aby sprostać wymogom ustawowym w gminie Kunów powinno się zmienić strukturę wydatków budżetowych. Budżet Gminy Kunów jest typowym budżetem konsumpcyjnym. Dochody bieżące są prawie w całości przeznaczane na wydatki bieżące. Planowana nadwyżka operacyjna na rok 2011 wynosi zaledwie 4 878 zł. Dlatego też, aby uniknąć ewentualnego problemu z uchwaleniem budżetu na rok 2014 i wygospodarować większe środki na

¹⁰ Uchwała nr V/13/10 Rady Miejskiej w Kunowie z dnia 30.12.2010r. w sprawie Wieloletniej Prognozy Finansowej Gminy Kunów na lata 2011-2020

¹¹ WPF ma charakter planu corocznie aktualizowanego. Założenia prognostyczne powinny być ustalane na podstawie kształtowania się sytuacji finansowej w ostatnich co najmniej dwóch latach i przewidywanych tendencji rozwoju. Uchwała w sprawie WPF zawiera m.in. wieloletnią prognozę kształtowania się podstawowych wielkości budżetowych oraz kwoty długu i jego spłat, dochody, wydatki, wynik budżetu, przychody i rozchody; a także przedsięwzięcia – ich nazwę i cel, jednostkę organizacyjną odpowiedzialną za realizację, okres realizacji, łączne nakłady inwestycyjne, limity wydatków w poszczególnych latach i limity zobowiązań.

¹² Nowy wskaźnik obsługi zadłużenia liczony jest jako średnia arytmetyczna sumy relacji bazowych z trzech poprzedzających lat rok budżetowy. Wskaźnik obsługi zadłużenia liczony jest dla danego roku jako procentowy udział kwot przeznaczonych na obsługę długu do dochodów ogółem.

¹³ Kondycja finansowa w tym przypadku mierzona jest stosunkiem tzw. nadwyżki operacyjnej /różnica pomiędzy dochodami bieżącymi a wydatkami bieżącymi/ powiększonej o wpływy ze sprzedaży majątku do dochodów ogółem w trzech ostatnich latach.

inwestycje, niezbędne jest podjęcie działań w celu wypracowania wyższej nadwyżki operacyjnej w kolejnych latach budżetowych.

W WPF od roku 2012 założono zwiększenie dochodów bieżących z tytułu podatków lokalnych od nowych przedsiębiorców, analizy powszechności i prawidłowości opodatkowania, a także zmniejszenie wydatków bieżących ze szczególnym uwzględnieniem finansowania zadań w zakresie oświaty.

Tabela 31: Plan wydatków z budżetu Miasta i Gminy Kunów na rok 2011		
Dz. 010 Rolnictwo	37 780,00 zł	0,17%
Dz. 600 Transport	480 000,00 zł	2,18%
Dz. 700 Gospodarka mieszkaniowa	145 000,00 zł	0,66%
Dz. 710 Działalność usługowa	259 000,00 zł	1,18%
Dz. 750 Administracja publiczna	3 278 862,00 zł	14,92%
Dz. 751 Urzędy naczelnych organów	1 708,00 zł	0,01%
Dz. 754 Bezpieczeństwo publiczne i ochrona przeciwpożarowa	290 050,00 zł	1,32%
Dz. 756 Pobór podatków	81 000,00 zł	0,37%
Dz. 757 Obsługa długu publicznego	539 800,00 zł	2,46%
Dz. 801 Oświata i wychowanie	9 045 801,00 zł	41,17%
Dz. 851 Ochrona Zdrowia	197 700,00 zł	0,90%
Dz. 852 Pomoc społeczna	5 611 030,00 zł	25,54%
Dz. 853 Pozostałe zadania w zakresie polityki społecznej	25,00 zł	0,00%
Dz. 854 Edukacja Opieka Wychowawcza	159 900,00 zł	0,73%
Dz. 900 Gospodarka Komunalna i Ochrona Środowiska	1 201 970,00 zł	5,47%
Dz. 921 Kultura i ochrona dziedzictwa narodowego	520 300,00 zł	2,37%
Dz. 926 Kultura fizyczna i sport	119 900,00 zł	0,55%
Wydatki bieżące	21 969 826,00 zł	65,92%
Wydatki inwestycyjne	11 357 139,00 zł	34,08%
Razem wydatki	33 326 965,00 zł	100,00%

Część 4 – Monitoring i ewaluacja Strategii

4.1 Powołanie Zespołu Monitorującego realizację strategii.

Zarządzającym Programem w imieniu Miasta i Gminy Kunów będzie Burmistrz przy pomocy Zespołu ds. Wdrażania Strategii Rozwoju Miasta i Gminy. Zespół zostanie powołany stosownym Zarządzeniem Burmistrza i w jego skład wejdą:

- 3 przedstawicieli Burmistrza – w tym Pełnomocnik ds. Strategii Rozwoju Miasta i Gminy, który będzie przewodniczył pracom Zespołu,
- 2 przedstawicieli Rady Miasta i Gminy,
- 2 przedstawicieli organizacji pozarządowych,
- 1 przedstawiciel przedsiębiorców oraz
- inne osoby wskazane przez Burmistrza.

Zespół ds. Wdrażania Strategii Rozwoju Miasta i Gminy opracuje swój regulamin. Jego celem będzie nadzór nad skutecznością i jakością realizacji Strategii. Do zadań Zespołu będzie należało w szczególności:

1. przygotowywanie rocznych sprawozdań z realizacji Strategii,
2. przedkładanie Radzie Miejskiej propozycji zmian w treści Strategii,
3. zapoznanie się z uwagami Rady Miejskiej dotyczącymi rocznego sprawozdanie z realizacji Strategii,
4. opiniowanie wniosków przedkładanych przez Partnerów Projektów (m.in. organizacje pozarządowe, przedsiębiorcy) dotyczących zadań realizowanych w ramach Strategii,
5. ewaluację Strategii,
6. podejmowanie decyzji odnośnie regulaminu prac Zespołu, wyboru sekretarza, itp.
7. inne określone w Regulaminie i mające znaczenie dla realizacji Strategii.

Uczestnictwo w pracach Zespołu ma charakter społeczny i za udział w nich nie przysługuje wynagrodzenie. Zespół spotyka się nie rzadziej niż dwa razy w roku. Decyzje podejmowane są w ramach Zespołu o ile to możliwe w ramach konsensu, szczegółowy tryb podejmowania decyzji zostanie zaproponowany w Regulaminie Zespołu.

System monitorowania strategii

Kluczowe znaczenie dla oceny podejmowanych działań ma ich monitoring. Funkcję instytucji monitorującej wdrażania Strategii będzie pełnił Rada Miejska w Kunowie.

Co najmniej raz w roku przed sesją absolutoryjną będą analizowane postępy w realizacji Strategii. Rada Miejska jako instytucja kontrolna i uchwałodawcza będzie mieć za zadanie:

1. akceptację rocznych sprawozdań z realizacji Strategii przygotowanych przez Zespół ds. Wdrażania Strategii, w szczególności osiągnięcia celów, rezultatów,
2. analizowanie i zatwierdzanie wniosków o zmianę treści Strategii,
3. aktualizację Strategii,
4. uwzględnienie zadań zaplanowanych do realizacji przy przyjmowaniu budżetu gminy oraz wieloletniej prognozy inwestycyjnej lub innych dokumentów strategicznych o znaczeniu lokalnym.

Monitorowanie Strategii to systematyczne i ciągłe zbieranie, analiza i wykorzystywanie informacji o przebiegu jej wdrażania na potrzeby lepszego zarządzania, oceny oraz podejmowania decyzji. Proces ten dostarcza niezbędnych informacji na temat postępów realizacji i efektywności wdrażania poszczególnych projektów inwestycyjnych i programów oraz diagnozuje stan wykorzystania udzielonej pomocy finansowej.

Monitoring Strategii Rozwoju Miasta i Gminy Kunów będzie skoncentrowany głównie na kontroli realizacji projektów inwestycyjnych. By podnieść jego przydatność, będzie on prowadzony w dwóch zakresach:

rzeczowym - ma za zadanie dostarczyć dane i informację na temat aktualnego stanu wdrażania Strategii oraz przyczynić się do przeprowadzenia oceny jego wykonania na dany moment badawczy /raz w roku na podstawie sprawozdania z realizacji Strategii przygotowanego przez Zespół ds. Wdrażania Strategii. Zakres rzeczowy monitoringu będzie prowadzony w dwóch kategoriach i dotyczyć będzie:

- wskaźników produktu,
- wskaźników rezultatu.

finansowym – będą obrazować go dane finansowe realizacji projektów, które będą podstawą do stwierdzenia czy postęp finansowe we wdrażaniu Strategii jest osiągnięty na poziomie zakładanym.

4.2 Sposoby oceny Strategii

Ewaluacja ma na celu poprawę: jakości, skuteczności i spójności realizacji Strategii Rozwoju Miasta i Gminy Kunów w odniesieniu do konkretnych problemów z jednoczesnym uwzględnieniem celów strategicznych Strategii i właściwego prawodawstwa lokalnego, krajowego i wspólnotowego dotyczącego m.in. oddziaływania na środowisko naturalne projektów zapisanych do realizacji w Strategii.

Rada Miejska oceniając realizację Strategii będzie brała pod uwagę następujących 5 kryteriów:

- **skuteczność** – kryterium, które pozwala sprecyzować, do jakiego stopnia cele przedsięwzięcia zdefiniowane na etapie Strategii zostały osiągnięte,
- **efektywność** – kryterium, które pozwala ocenić poziom „ekonomiczności” Strategii,
- **użyteczność** – kryterium pozwalające ocenić, do jakiego stopnia oddziaływanie Strategii odpowiada potrzebom grup docelowych,
- **trafność** – kryterium pozwalające ocenić, do jakiego stopnia cele Strategii odpowiadają potrzebom i priorytetem wskazanym w odniesieniu do obszaru problemowych,
- **trwałość** – kryterium pozwalające ocenić na ile można się spodziewać, że pozytywne zmiany wywołane oddziaływaniem Strategii będą trwać po jego zakończeniu.

Ocena wszystkich projektów i zadań inwestycyjnych Strategii Rozwoju Miasta i Gminy Kunów powinna być formułowana w oparciu o:

- ocenę ex - ante (przed realizacją Strategii), stanowiącą instrument ułatwiający podejmowanie spójnych decyzji, ocena ta została przeprowadzona przed opracowaniem Strategii,
- ocenę mid - term (w połowie okresu realizacji) – służy przede wszystkim jako instrument w wyniku, którego nastąpi aktualizacja Strategii,
- ocenę ex - post (na zakończenie realizacji Strategii) – służy ocenie zgodności realizacji Strategii z założeniami i celami przyjętymi w niniejszym dokumencie,
- ocenę on - going (na bieżąco) – instrument obserwacji prowadzonej przez Zespół ds. Wdrażania Strategii, który będzie corocznie przygotowywał sprawozdanie z jej realizacji.

Sprawozdania z oceny realizacji Strategii powinny być sporządzane zgodnie z zaleceniami Rady Miejskiej, instytucji przyznających dofinansowanie projektów przewidzianych we

wdrażaniu Strategii. Podmiotem odpowiedzialnym za ewaluację Programu jest Zespół ds. Wdrażania Strategii.

Sposoby inicjowania współpracy pomiędzy sektorem publicznym, prywatnym i organizacjami pozarządowymi

Zasada „partnerstwa” jest jedną z kluczowych zasad przyświecających przygotowaniu i wdrażaniu Strategii. Inicjowanie współpracy pomiędzy sektorem publicznym, prywatnym i organizacjami pozarządowymi stanowi kontynuację prac nad Strategią, gdzie do współpracy zostały zaproszeni przedstawiciele w/w sektorów. Współpraca ta będzie odbywać się także na poziomie Zespołu ds. Wdrażania Strategii, gdzie zostaną zaproszeni także przedstawiciele organizacji pozarządowych i przedsiębiorców.

W miarę możliwości i potrzeb informacje na temat wdrażania działań przewidzianych w Strategii w odniesieniu do obszarów problemowych będą przekazywane na zebraniach wiejskich, imprezach cyklicznych oraz za pomocą innych instrumentów, który przygotuje Zespół ds. Wdrażania Strategii. Współpraca pomiędzy Partnerami Strategii ma na celu:

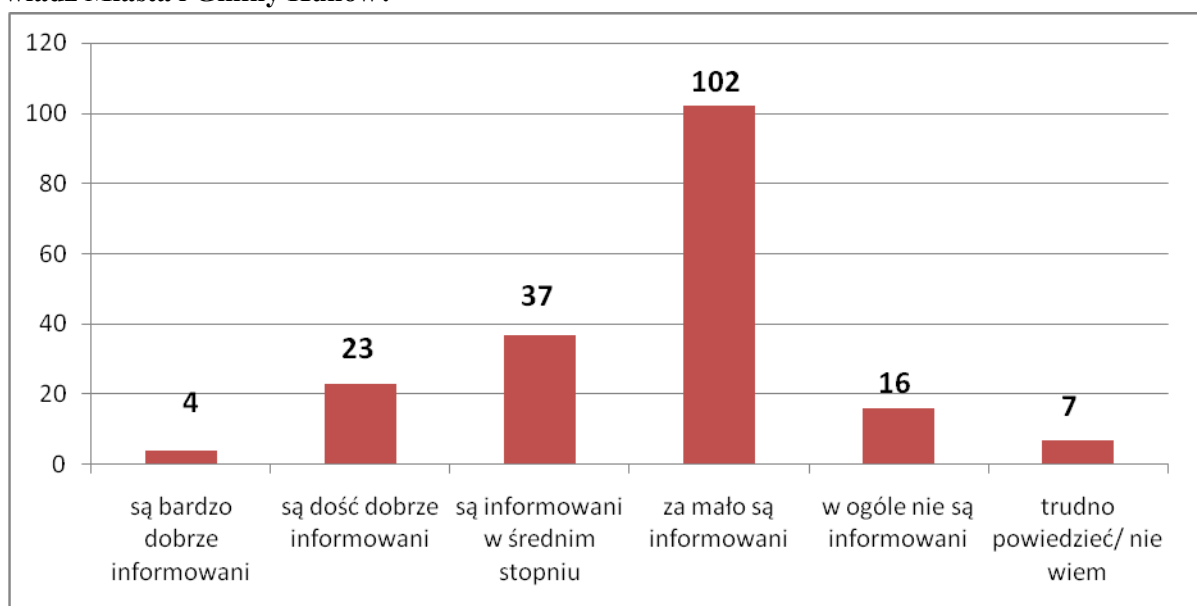
- wykorzystać potencjał organizacji i społeczności lokalnej poprzez skoordynowanie działań w ramach jednego, spójnego planu strategicznego akceptowanego i wspieranego przez wszystkich uczestników,
- optymalne wykorzystanie kompetencji i zasobów będących w dyspozycji gminy, organizacji pozarządowych oraz przedsiębiorców.
- wsparcie innowacyjności proponowanych rozwiązań, wyrażającą się zastosowaniem nowych podejść do problemów związanych z rozwojem lokalnym.

4.3 Komunikacja społeczna i promocja

Informacja na temat realizacji Strategii będzie przekazywana mieszkańcom w sposób ciągły:

- na zebraniach wiejskich,
- na sesjach Rady Miejskiej w Kunowie,
- w Biuletynie Informacji Publicznej,
- w serwisie informacyjnym Gminy Kunów,
- na serwisach np. ngo.pl,
- na tablicach ogłoszeniowych,
- podczas spotkań z przedsiębiorcami, organizacjami pozarządowymi.

Wykres nr 14: A czy Pana(i) zdaniem mieszkańcy są, czy też nie są informowani o działaniach władz Miasta i Gminy Kunów?



Źródło: opracowanie własne na podstawie badania ankietowego przeprowadzonego w I kwartale 2011r.

Aż 53,97% mieszkańców uważa, że za mało są informowani o działaniach władz Miasta i Gminy Kunów, 19,58% sądzi, że są informowani w średnim stopniu, zaś 12,17% uważa, że są dobrze informowani. Wyniki badania ankietowego potwierdzają, że realizacja Strategii musi opierać się na właściwym odbieraniu informacji zwrotnej, tak aby móc dobrze ją modyfikować. Celem działań informacyjnych będzie:

- zapewnienie powszechnego dostępu do informacji o możliwościach uzyskania wsparcia w ramach funduszy strukturalnych dla wszystkich grup docelowych,

- zapewnienie bieżącego informowania o zakresie i wymiarze pomocy wspólnotowej dla poszczególnych projektów i rezultatach działań za które odpowiada Urząd Miasta i Gminy Kunów,
- zapewnienie współpracy z instytucjami zaangażowanymi w monitorowanie i realizowanie Strategii w zakresie działań informacyjnych i promocyjnych poprzez wymianę informacji i wspólne przedsięwzięcia,
- wykorzystanie nowoczesnych technologii, takich jak internet, poczta elektroniczna, elektroniczna archiwizacja dokumentów, w celu usprawnienia komunikacji pomiędzy podmiotami uczestniczącymi w realizacji Strategii.

Realizacji polityki informacyjnej służyć mają następujące instrumenty:

- konferencje, seminaria, wykłady, warsztaty, prezentacje propagujące informacje o możliwościach wykorzystania środków unijnych,
- wizytacje projektów, ekspozycje projektów – mogą stanowić skuteczne metody prezentacji osiągnięć w zakresie realizacji inicjatyw z wykorzystaniem środków Unii Europejskiej, a także informacje o projektach oraz ich promocja przez beneficjentów,
- współpraca z mediami.

4.4 Aktualizacja Strategii

Strategia jest dokumentem „żywym” i wprowadzanie zmian w jej zapisach jest nie tylko możliwe, lecz w niektórych sytuacjach wręcz konieczne. Pamiętać jednak należy, że zmiany te nie powinny dotyczyć zasadniczych kierunków strategii.

Ze względu na zmieniające się uwarunkowania, zarówno wewnątrz Gminy jak i w jej otoczeniu, zachodzi konieczność modyfikacji Strategii. Najlepszą metodą na wprowadzanie zmian w dokumencie jest jego weryfikacja w społecznym procesie, zbliżonym do tego, jaki towarzyszył tworzeniu Strategii. Burmistrz po zapoznaniu się ze sprawozdaniami przedstawionymi przez Zespół d/s Wdrażania Strategii podejmie decyzję o aktualizacji Strategii wydając Zarządzenie. Oceny ewaluacyjnej dokona się w połowie realizacji Strategii - w 2015 roku.

Organem uprawnionym do aktualizacji Strategii jest Rada Miejska w Kunowie. Będzie ona dokonywana w przypadku wniesionych uwag.

Bibliografia

1. Dane Urzędu Miasta i Gminy Kunów
2. Dane Głównego Urzędu Statystycznego (Bank Danych Lokalnych)
3. www.powiat.ostrowiecki.pl
4. www.kunow.pl
5. Strategia Rozwoju Gminy Kunów.
6. Program Ochrony Środowiska dla Miasta i Gminy Kunów na lata 2009-2012 z perspektywą na lata 2013-2016.
7. Strategia Rozwiązywania Problemów Społecznych dla Miasta i Gminy Kunów na lata 2011-2015
8. Wieloletnia Prognoza Finansowa Gminy Kunów na lata 2011-2020 przyjętej uchwałą Rady Miejskiej w Kunowie z dn. 30.12.2010r.
9. Strategia Rozwoju Województwa Świętokrzyskiego do roku 2020
10. Strategia Zrównoważonego rozwoju powiatu ostrowieckiego do roku 2020
11. Lokalna Strategia Rozwoju LGD Krzemieny Krąg
12. Strategia promocji produktu turystycznego LGD Krzemieny Krąg
13. Sprawozdanie z działalności Miejsko-Gminnej Biblioteki Publicznej w Kunowie za 2009 rok.
14. Sprawozdanie z działalności Miejsko-Gminnego Ośrodka Pomocy Społecznej w Kunowie za rok 2009.
15. Sprawozdanie z wykonania budżetu Gminy Kunów za rok 2007, 2008, 2009, 2010.

Spis tabel

Tabela 1	Drogi publiczne na terenie Miasta i Gminy Kunów	15
Tabela 2	Zaopatrzenie w wodę	20
Tabela 3	Ujęcia wody pitnej i stacje uzdatniania wody.	21
Tabela 4	Kanalizacja sanitarna na terenie Miasta i Gminy Kunów	23
Tabela 5	Oczyszczalnie ścieków komunalnych - stan na dzień 31.12.2010 r.	23
Tabela 6	Zaopatrzenie w ciepło i gaz - stan na dzień 31.12.2010 r.	26
Tabela 7	Liczba podmiotów zarejestrowanych w Ewidencji Działalności Gospodarczej prowadzonej przez UMiG Kunów w latach 1989-2010	31
Tabela 8	Gospodarstwa agroturystyczne zlokalizowane na terenie Miasta i Gminy Kunów	34
Tabela 9	Ochrona przyrody i różnorodności biologicznej - stan na dzień 31.12.2010 r.	43
Tabela 10	Użytkowanie gruntów na terenie Miasta i Gminy Kunów - wg stanu na dzień 31.12.2010 r.	45
Tabela 11	Gospodarstwa wg rodzaju i grup obszarowych użytków rolnych na terenie Miasta i Gminy Kunów – wg Spisu Rolnego 2002	45
Tabela 12	Potencjalne tereny inwestycyjne - własność Miasta i Gminy Kunów - stan na 31.12.2010r.	47
Tabela 13	Struktura ludności na terenie Miasta i Gminy Kunów – stan na dzień 31.12.2010r.	48
Tabela 14	Liczba rodzin i osób korzystających ze wsparcia MGOPS Kunów z tytułu bezrobocia	49
Tabela 15	Bezrobotni z terenu Miasta i Gminy Kunów zarejestrowani w Powiatowym Urzędzie Pracy w Ostrowcu Świętokrzyskim w latach 2007-2010	49
Tabela 16	Struktura wieku osób bezrobotnych z terenu Miasta i Gminy Kunów w latach 2007-2010	50
Tabela 17	Struktura wykształcenia osób bezrobotnych z terenu Miasta i Gminy Kunów w latach 2007-2010	50
Tabela 18	Czas pozostawania bez pracy wśród osób bezrobotnych z terenu Miasta i Gminy Kunów w latach 2007-2010	50
Tabela 19	Liczba rodzin i osób korzystających ze świadczeń MGOPS Kunów z powodu ubóstwa w latach 2007-2010	53
Tabela 20	Liczba rodzin i osób korzystających ze świadczeń MGOPS Kunów z tytułu niepełnosprawności w latach 2007-2010	53
Tabela 21	Liczba rodzin i osób korzystających ze świadczeń MGOPS Kunów z tytułu długotrwałej lub ciężkiej choroby w latach 2007-2010	54
Tabela 22	Liczba rodzin i osób korzystających ze świadczeń MGOPS Kunów z tytułu bezradności w sprawach opiekuńczo-wychowawczych, trudności po opuszczeniu zakładów karnych, alkoholizmu, sytuacji kryzysowych i zdarzeń losowych w latach 2007-2010	54
Tabela 23	Liczba rodzin i osób korzystających ze świadczeń MGOPS Kunów z tytułu przemocy w rodzinie w latach 2007-2010	55
Tabela 24	Wykaz stowarzyszeń działających na terenie Miasta i Gminy Kunów – stan na 31.01.2011r	57
Tabela 25	Analiza SWOT	111

Strategia Rozwoju Miasta i Gminy Kunów na lata 2011-2020

Tabela 26	Zadania inwestycyjne do realizacji w latach 2011-2020 w obszarze 1 „INFRASTRUKTURA TECHNICZNA”	118
Tabela 27	Zadania inwestycyjne do realizacji w latach 2011-2020 w obszarze 2 „AKTYWNOŚĆ OBYWATELSKA”	130
Tabela 28	Możliwości finansowania zadań z Programu Operacyjnego „Kapitał Ludzki”	138
Tabela 29	Zadania inwestycyjne do realizacji w latach 2011-2020 w obszarze 3 „PRZEDSIĘBIORCZOŚĆ I RYNEK PRACY”	141
Tabela 30	Plan dochodów budżetu Miasta i Gminy Kunów na rok 2011	143
Tabela 31	Plan wydatków z budżetu Miasta i Gminy Kunów na rok 2011	144

Spis fotografii

Zdjęcie nr 1	Warsztaty strategiczne – sektor społeczny w dn. 19.01.2011r.	5
Zdjęcie nr 2	Warsztaty strategiczne – sektor społeczny w dn. 19.01.2011r.	6
Zdjęcie nr 3	Warsztaty strategiczne – sektor społeczny w dn. 19.01.2011r.	7
Zdjęcie nr 4	Część „przemysłowa” w Kunowie	8
Zdjęcie nr 5	Spotkanie konsultacyjne – Radni i Sołtysi, 03.03.2011r.	9
Zdjęcie nr 6	Spotkanie konsultacyjne – Radni i Sołtysi, 03.03.2011r.	10
Zdjęcie nr 7	Odtworzenie starego układu urbanistycznego /Plac Wolności/ w Kunowie	18
Zdjęcie nr 8	Rynek w Kunowie w trakcie prac remontowych [styczeń 2011]	18
Zdjęcie nr 9	Teren ochrony bezpośredniej ujęcia wody podziemnej w miejscowości Doły Biskupie	21
Zdjęcie nr 10	Autobus Miejskiego Przedsiębiorstwa Komunikacyjnego na przystanku w miejscowości Bukowie	28
Zdjęcie nr 11	Rzeka Świślina – miejscowość Doły Biskupie	29
Zdjęcie nr 12	Zbiornik „Wióry”	30
Zdjęcie nr 13	Kopalnia Piaskowców Jurajskich - Nietulisko Małe	33
Zdjęcie nr 14	Restauracja – Motel „Przystań” zlokalizowana przy drodze krajowej w miejscowości Rudka. Fot. Pro-Inspiracja.pl	34
Zdjęcie nr 15	Zajazd w Kunowie przy stacji benzynowej.	34
Zdjęcie nr 16	Dwór w Chocimowie. Fot. za portalem: jakiecudne.pl	36
Zdjęcie nr 17	„Świętokrzyski szlak literacki” w miejscowości Doły Biskupie (po lewej). Po prawej jaz na rzece Świślinie. Fot. Pro-Inspiracja.pl	37
Zdjęcie nr 18	Dzwonnica w Kunowie. Zdjęcie za: wikipedia.pl	38
Zdjęcie nr 19	Kościół p.w. Św. Władysława w Kunowie. Zdjęcie za: wikipedia.pl	38
Zdjęcie nr 20	Jar prowadzący na Bukowską Górę. Fot. za portalem jakie cudne.pl	39
Zdjęcie nr 21	Ruiny walcowni w Nietulisku Dużym. Zdjęcie za: wikipedia.pl	41
Zdjęcie nr 22	Wąwóz w Udziecowie. Fot. za portalem: jakiecudne.pl	42
Zdjęcie nr 23	Krzyże przydrożne na terenie Miasta i Gminy Kunów. Fot. Pro-Inspiracja.pl	42
Zdjęcie nr 24	Gminne Centrum Informacji. Fot. GCI Kunów	51
Zdjęcie nr 25	Posterunek Policji w Kunowie. Źródło: www.kunow.pl	55
Zdjęcie nr 26	Ośrodek Zdrowia w Kunowie	56
Zdjęcie nr 27	Festyn Wsi Świętokrzyskiej w Bukowie 2005 r. Fot. Stowarzyszenie Rozwoju Wsi Bukowie i Okolic	60
Zdjęcie nr 28	Stowarzyszenie Rozwoju Wsi Bukowie i Okolic dba o zachowanie tradycji ludowych w swojej miejscowości i całej gminie. Fot. Stowarzyszenie Rozwoju Wsi Bukowie i Okolic	60
Zdjęcie nr 29	Po lewej inicjatorka wmurowania tablicy Barbara Domagała otrzymuje portret poety Mariana Ośniałowskiego. Obok Zarząd Stowarzyszenia wraz z p. Ksawerym Jasińskim i jego żoną. Fot. Stowarzyszenie na Rzecz Rozwoju Wsi Chocimów	61
Zdjęcie nr 30	Jeden z nagrobków wyremontowanych dzięki kwestom organizowanym przez Towarzystwo Przyjaciół Ziemi Kunowskiej. Za: http://www.tpkz.republika.pl/	63
Zdjęcie nr 31	Zdjęcia z realizacji projektu „Kanał staszycowski naszą dumą” realizowany przez Stowarzyszenie „Nietulisko na Świśliną”. Fot. Stowarzyszenie „Nietulisko na Świśliną”	64

Zdjęcie nr 32	Gimnazjum w Kunowie – jedyne na terenie miasta i gminy	65
Zdjęcie nr 33	Siedziba Ludowego Klubu Sportowego „Stal” Kunów	66
Zdjęcie nr 34	Uczniowski Klub Sportowy przy Gimnazjum w Kunowie organizuje turnieje piłki siatkowej zarówno dziewcząt jak i chłopców. Fot. UKS przy Gimnazjum w Kunowie	66
Zdjęcie nr 35	Dużą popularnością wśród młodzieży cieszą się turnieje tenisa stołowego. Młodzież w tej dyscyplinie osiąga sukcesy także na szczeblu regionu. Fot. ZS w Kunowie	67
Zdjęcie nr 36	Remiza OSP w Dołach Biskupich. Fot. Pro-Inspiracja.pl	67
Zdjęcie nr 37	Remiza OSP w Bukowiu	68
Zdjęcie nr 38	Remiza OSP w Janiku	69
Zdjęcie nr 39	Samochód Iveco Eurocargo GBA 2,5/16	69
Zdjęcie nr 40	Remiza OSP w Kunowie	70
Zdjęcie nr 41	Remiza OSP w Nietulisku Dużym. Fot. Pro-Inspiracja.pl	71
Zdjęcie nr 42	Remiza OSP w Nietulisku Małym. Fot. Pro-Inspiracja.pl	72
Zdjęcie nr 43	Remiza OSP w Prawęcinnie. Fot. Pro-Inspiracja.pl	72
Zdjęcie nr 44	Szkoła Podstawowa w Nietulisku Dużym – fot. za: http://spnietulisko.edupage.org/album/	74
Zdjęcie nr 45	Szkoła Podstawowa w Dołach Biskupich – fot. Pro-Inspiracja.pl	75
Zdjęcie nr 46	Plac zabaw przy Szkole Podstawowej w Dołach Biskupich. Fot. Pro-Inspiracja.pl	75
Zdjęcie nr 47	Publiczna Szkoła Podstawowa w Janiku. Fot. Pro-Inspiracja.pl	79
Zdjęcie nr 48	Sala komputerowa w Publicznej Szkole Podstawowej w Janiku. Fot. Pro-Inspiracja.pl	79
Zdjęcie nr 49	Sala lekcyjna w Publicznej Szkole Podstawowej w Janiku. Fot. Pro-Inspiracja.pl	80
Zdjęcie nr 50	Budynek Szkoły Podstawowej w Miłkowskiej Karczynie. Fot. Pro-Inspiracja.pl	80
Zdjęcie nr 51	Szkoła Podstawowa w Miłkowskiej Karczynie. Fot. Pro-Inspiracja.pl	81
Zdjęcie nr 52	Publiczna Szkoła Podstawowa w Wymysłowie.	82
Zdjęcie nr 53	Uczniowie Publicznej Szkoły Podstawowej w Wymysłowie. Fot. PSP w Wymysłowie	82
Zdjęcie nr 54	Budynek Gimnazjum w Kunowie. Fot. Zespół Szkół w Kunowie.	83
Zdjęcie nr 55	Budynek Zespołu Szkół w Kunowie	84
Zdjęcie nr 56	Pracownia komputerowa Zespołu Szkół w Kunowie. Fot. Zespół Szkół w Kunowie	85
Zdjęcie nr 57	Zespół Szkół w Kunowie współpracuje przy realizacji projektów w ramach Programu Operacyjnego Kapitał Ludzki	86
Zdjęcie nr 58	Dzieci przedszkolne w trakcie zabawy na komputerze KidSmart. Fot. Publiczne Przedszkole w Kunowie	88
Zdjęcie nr 59	Dzieci przedszkolne uczęszczające do oddziału przedszkolnego przy Szkole Podstawowej w Janiku	89
Zdjęcie nr 60	Sala przedszkolna w Szkole Podstawowej w Janiku	90
Zdjęcie nr 61	Dzieci w oddziale przedszkolnym w Wymysłowie – fot. PSP w Wymysłowie	90
Zdjęcie nr 62	Boisko piłkarskie (szkolne) w miejscowości Janik	91

Zdjęcie nr 63	Hala sportowa i zlokalizowana w niej siłownia w miejscowości Janik przy Szkole Podstawowej	92
Zdjęcie nr 64	Sala do zajęć ruchowych przy sali gimnastycznej w Janiku.	92
Zdjęcie nr 65	Sala gimnastyczna w miejscowości Janik przy Szkole Podstawowej.	93
Zdjęcie nr 66	Sala gimnastyczna w Kunowie przy Gimnazjum.	93
Zdjęcie nr 67	Miejsko – Gminna Biblioteka Publiczna w Kunowie	94
Zdjęcie nr 68	Na zdjęciach fila Biblioteki zlokalizowana przy Szkole Podstawowej w Dołach Biskupich	95
Zdjęcie nr 69	Kunowianie – archiwum Urzędu Miasta i Gminy Kunów	98
Zdjęcie nr 70	Chocimowianki – archiwum Urzędu Miasta i Gminy Kunów	99
Zdjęcie nr 71	Nietuliszczanki – fot. Urząd Miasta i Gminy Kunów	99
Zdjęcie nr 72	Orkiestra Dęta Ochotniczej Straży Pożarnej w Kunowie – archiwum Urzędu Miasta i Gminy Kunów	100
Zdjęcie nr 73	Bukowianki – archiwum Urzędu Miasta i Gminy Kunów	100
Zdjęcie nr 74	Wojciech Socha	101

Spis map

Mapa nr 1.	Gmina Kunów na tle Powiatu Ostrowieckiego	13
------------	---	----

Spis wykresów

Wykres nr 1	Jest Pan(i) zadowolony(a), czy też niezadowolony(a) z tego, że mieszka Pan(i) w Mieście i Gminie Kunów?	11
Wykres nr 2	Jak Pan(i) generalnie ocenia publiczny transport drogowy na terenie Gminy (dostępność połączeń komunikacyjnych – np. MPK, PKS, busów, itp.)?	28
Wykres nr 3	A czy Pana(i) zdaniem Miasto i Gmina Kunów odpowiednio wspiera przedsiębiorców?	32
Wykres nr 4	Czy według posiadanych przez Pana(ią) wiadomości, są w gminie ludzie, którzy działają społecznie – podejmują działania dla dobra ogółu – na rzecz mieszkańców Miasta i Gminy Kunów?	59
Wykres nr 5	Czy na terenie Miasta i Gminy Kunów działają świetlice lub inne miejsca cyklicznych, zorganizowanych spotkań osób dorosłych - kluby, domy ludowe, w których regularnie organizuje się cykliczne imprezy/zajęcia, gdzie dzieci mogą spędzać czas poza lekcjami?	98
Wykres nr 6	Wymień twórców ludowych/ artystów z terenu Miasta i Gminy Kunów?	101
Wykres nr 7	Jakie są, Pana(i) zdaniem, najważniejsze problemy w zakresie infrastruktury technicznej i społecznej Gminy Kunów?	102
Wykres nr 8	Jakie są, Pana(i) zdaniem, najważniejsze problemy społeczne Miasta i Gminy Kunów?	107
Wykres nr 9	A jak długo mieszka Pani(i) w tej gminie?	108
Wykres nr 10	Niektóre gminy w Polsce są bogate, inne natomiast biedne. Jaka jest Pana(i) zdaniem Pana(i) gmina?	108
Wykres nr 11	Prosimy powiedzieć, interesuje się Pan(i), czy też nie interesuje tym, co się dzieje w Pana(i) gminie?	109
Wykres nr 12	A czy rozmawia Pan(i) o sprawach gminy z innymi osobami?	109
Wykres nr 13	Proszę powiedzieć, w jakim stopniu orientuje się Pan(i) w działaniach władz Miasta i Gminy Kunów?	111
Wykres nr 14	A czy Pana(i) zdaniem mieszkańcy są, czy też nie są informowani o działaniach władz Miasta i Gminy Kunów?	149
Wykres nr 15	Wiek ankietowanych	162
Wykres nr 16	Płeć osób biorących udział w badaniach ankietowych przeprowadzonych wśród mieszkańców Miasta i Gminy Kunów [styczeń-luty 2011r.]	162
Wykres nr 17	Praca/status zawodowy osób biorących udział w badaniu ankietowym przeprowadzonych wśród mieszkańców Miasta i Gminy Kunów [styczeń-luty 2011r.]	163

Załącznik 1 - Wzór ankiety konsultacji społecznych

ANKIETA KONSULTACJI SPOŁECZNYCH STRATEGIA MIASTA I GMINY KUNÓW

<p>1. Na początek proszę powiedzieć, jest Pan(i) zadowolony(a), czy też niezadowolony(a) z tego, że mieszka Pan(i) w Mieście i Gminie Kunów? (prosimy zaznaczyć <u>tylko jedną</u>, właściwą odpowiedź)</p> <p><input type="checkbox"/> - jestem bardzo zadowolony(a) <input type="checkbox"/> - raczej nie jestem zadowolony(a) <input type="checkbox"/> - nie mam zdania <input type="checkbox"/> - jestem raczej zadowolony(a) <input type="checkbox"/> - w ogóle nie jestem zadowolony(a) /trudno powiedzieć</p>																		
<p>2. A jak długo mieszka Pani(i) w tej gminie? (prosimy zaznaczyć tylko jedną, właściwą odpowiedź)</p> <p><input type="checkbox"/> - od urodzenia <input type="checkbox"/> - zamieszkałem(am) tu w latach 90-tych <input type="checkbox"/> - zamieszkałem(am) tu przed 1990 rokiem <input type="checkbox"/> - zamieszkałem (am) tu w 2000 roku lub później</p>																		
<p>3. Niektóre gminy w Polsce są bogate, inne natomiast biedne. Jaka jest Pana(i) zdaniem Pana(i) gmina? (prosimy zaznaczyć <u>tylko jedną</u>, właściwą odpowiedź)</p> <p><input type="checkbox"/> - bardzo bogata <input type="checkbox"/> - średnia <input type="checkbox"/> - bardzo biedna <input type="checkbox"/> - raczej bogata <input type="checkbox"/> - raczej biedna <input type="checkbox"/> - trudno powiedzieć/nie wiem</p>																		
<p>4. Prosimy powiedzieć, interesuje się Pan(i), czy też nie interesuje tym, co się dzieje w Pana(i) gminie? (prosimy zaznaczyć <u>tylko jedną</u>, właściwą odpowiedź)</p> <p><input type="checkbox"/> - tak, bardzo się tym interesuję <input type="checkbox"/> - nie, sprawy gminy w ogóle mnie nie interesują <input type="checkbox"/> - tak, trochę się tym interesuję <input type="checkbox"/> - nie mam zdania/trudno powiedzieć <input type="checkbox"/> - nie, sprawy gminy raczej mnie nie interesują</p>																		
<p>5. A czy rozmawia Pan(i) o sprawach gminy z innymi osobami? (prosimy zaznaczyć <u>tylko jedną</u>, właściwą odpowiedź)</p> <p><input type="checkbox"/> - tak, bardzo często <input type="checkbox"/> - tak, choć bardzo rzadko <input type="checkbox"/> - trudno powiedzieć <input type="checkbox"/> - tak, od czasu do czasu <input type="checkbox"/> - nigdy nie zdarza mi się o tym rozmawiać</p>																		
<p>6. Jakie są, Pana(i) zdaniem, najważniejsze problemy społeczne Miasta i Gminy Kunów – prosimy wskazać i uszeregować od jednego do trzech najważniejszych problemów. Prosimy wpisać poniżej numery problemów z podanej listy:</p> <p>Problem nr 1 Problem nr 2 Problem nr 3</p> <table border="0"> <tr> <td>1. problem rodzin niepełnych</td> <td>9. niepełnosprawność</td> </tr> <tr> <td>2. problemy rodzin wielodzietnych</td> <td>10. przewlekłe choroby</td> </tr> <tr> <td>3. problemy opiekuńczo-wychowawcze</td> <td>11. bezrobocie</td> </tr> <tr> <td>4. brak oferty rozwoju dzieci i młodzieży</td> <td>12. bezdomność</td> </tr> <tr> <td>5. brak wsparcia specjalistycznego lekarskiego</td> <td>13. ubóstwo</td> </tr> <tr> <td>6. alkoholizm i inne uzależnienia</td> <td>14. wykluczenie społeczne</td> </tr> <tr> <td>7. przemoc w rodzinie</td> <td>15. inne problemy (jakie?.....)</td> </tr> <tr> <td>8. brak pomocy osobom starszym</td> <td></td> </tr> </table>			1. problem rodzin niepełnych	9. niepełnosprawność	2. problemy rodzin wielodzietnych	10. przewlekłe choroby	3. problemy opiekuńczo-wychowawcze	11. bezrobocie	4. brak oferty rozwoju dzieci i młodzieży	12. bezdomność	5. brak wsparcia specjalistycznego lekarskiego	13. ubóstwo	6. alkoholizm i inne uzależnienia	14. wykluczenie społeczne	7. przemoc w rodzinie	15. inne problemy (jakie?.....)	8. brak pomocy osobom starszym	
1. problem rodzin niepełnych	9. niepełnosprawność																	
2. problemy rodzin wielodzietnych	10. przewlekłe choroby																	
3. problemy opiekuńczo-wychowawcze	11. bezrobocie																	
4. brak oferty rozwoju dzieci i młodzieży	12. bezdomność																	
5. brak wsparcia specjalistycznego lekarskiego	13. ubóstwo																	
6. alkoholizm i inne uzależnienia	14. wykluczenie społeczne																	
7. przemoc w rodzinie	15. inne problemy (jakie?.....)																	
8. brak pomocy osobom starszym																		
<p>7. Jakie są, Pana(i) zdaniem, najważniejsze problemy w zakresie infrastruktury technicznej i społecznej Gminy Kunów – prosimy wskazać i uszeregować od jednego do trzech najważniejszych problemów. Prosimy wpisać poniżej numery problemów z podanej listy:</p> <p>Problem nr 1 Problem nr 2 Problem nr 3</p> <table border="0"> <tr> <td>1. brak kanalizacji</td> <td>9. brak dostępu do gazociągu</td> </tr> <tr> <td>2. zły stan dróg</td> <td>10. słabo zagospodarowanie centrum gminy</td> </tr> <tr> <td>3. mała ilość parkingów</td> <td>11. słaba estetyka Gminy (np. mało zieleni)</td> </tr> <tr> <td>4. mała ilość boisk sportowych</td> <td>12. słaby dostęp do Internetu</td> </tr> <tr> <td>5. mała ilość świetlic, domów kultury</td> <td>13. brak chodników, oświetlenia</td> </tr> <tr> <td>6. słabe wyposażenie szkół</td> <td>14. mała ilość połączeń busowych /autobusowych</td> </tr> <tr> <td>7. mała ilość miejsc rekreacji</td> <td>15. inne problemy (jakie?.....)</td> </tr> </table>			1. brak kanalizacji	9. brak dostępu do gazociągu	2. zły stan dróg	10. słabo zagospodarowanie centrum gminy	3. mała ilość parkingów	11. słaba estetyka Gminy (np. mało zieleni)	4. mała ilość boisk sportowych	12. słaby dostęp do Internetu	5. mała ilość świetlic, domów kultury	13. brak chodników, oświetlenia	6. słabe wyposażenie szkół	14. mała ilość połączeń busowych /autobusowych	7. mała ilość miejsc rekreacji	15. inne problemy (jakie?.....)		
1. brak kanalizacji	9. brak dostępu do gazociągu																	
2. zły stan dróg	10. słabo zagospodarowanie centrum gminy																	
3. mała ilość parkingów	11. słaba estetyka Gminy (np. mało zieleni)																	
4. mała ilość boisk sportowych	12. słaby dostęp do Internetu																	
5. mała ilość świetlic, domów kultury	13. brak chodników, oświetlenia																	
6. słabe wyposażenie szkół	14. mała ilość połączeń busowych /autobusowych																	
7. mała ilość miejsc rekreacji	15. inne problemy (jakie?.....)																	
<p>8. Czy na terenie Miasta i Gminy Kunów działają świetlice lub inne miejsca <u>cyklicznych, zorganizowanych</u> spotkań osób dorosłych - kluby, domy ludowe, w których regularnie organizuje się <u>cykliczne</u> imprezy/zajęcia, gdzie dzieci mogą spędzać czas poza lekcjami? (prosimy zaznaczyć <u>tylko jedną</u>, właściwą odpowiedź)</p> <p><input type="checkbox"/> - tak <input type="checkbox"/> - nie <input type="checkbox"/> - trudno powiedzieć/ nie wiem</p>																		
<p>9. Jak Pan(i) generalnie ocenia publiczny transport drogowy na terenie Gminy (dostępność połączeń komunikacyjnych – np. MPK, PKS, busów, itp.)? (prosimy zaznaczyć <u>tylko jedną</u>, właściwą odpowiedź)</p> <p><input type="checkbox"/> - całkowicie zaspokajają potrzeby mieszkańców <input type="checkbox"/> - raczej zaspokajają potrzeby mieszkańców <input type="checkbox"/> - raczej <u>nie</u> zaspokajają potrzeb mieszkańców <input type="checkbox"/> - absolutnie nie zaspokajają potrzeb mieszkańców <input type="checkbox"/> - trudno powiedzieć/ nie wiem</p>																		

10. Proszę powiedzieć, w jakim stopniu orientuje się Pan(i) w działaniach władz Miasta i Gminy Kunów? (prosimy zaznaczyć tylko jedną, właściwą odpowiedź)

- bardzo dobrze się orientuję – wiem dokładnie, co władze robią

- dość dobrze się orientuję – wiem o wielu działaniach władz

- średnio się orientuję – znam tylko niektóre działania władz

- słabo się orientuję – wiem o bardzo niewielu działaniach władz

- w ogóle się nie orientuję – nie wiem co władze robią

- trudno powiedzieć

11. Czy według posiadanych przez Pana(ią) wiadomości, są w gminie ludzie, którzy działają społecznie – podejmują działania dla dobra ogółu – na rzecz mieszkańców Miasta i Gminy Kunów? (zaznacz tylko jedną, właściwą odpowiedź)

- tak, jest bardzo dużo takich ludzi

- tak, jest dość dużo takich osób

- tak, choć jest to bardzo niewiele osób

- nie, nie ma takich osób

- trudno powiedzieć

12. A kto to jest? Kto działa społecznie na terenie Miasta i Gminy Kunów? (Uwaga! Możliwych wiele odpowiedzi – prosimy zaznaczyć wszystkie odpowiednie kategorie)

- sołtys/sołtysi

- dyrektor/ dyrektorzy szkół/nauczyciele

- lider/ liderzy organizacji społecznych

- pracownicy gminnych instytucji (np. domy kultury itp.)

- przedsiębiorca(y)

- zwykli mieszkańcy

- pracownicy urzędu gminy

- proboszcz/ księża

- pracownicy ośrodka zdrowia

- ktoś inny (kto?.....)

13. A czy Pana(i) zdaniem mieszkańcy są, czy też nie są informowani o działaniach władz Miasta i Gminy Kunów? (prosimy zaznaczyć tylko jedną, właściwą odpowiedź)

- są bardzo dobrze informowani

- za mało są informowani

- są dość dobrze informowani

- w ogóle nie są informowani

- są informowani w średnim stopniu

- trudno powiedzieć/ nie wiem

14. A czy Pana(i) zdaniem Miasto i Gmina Kunów odpowiednio wspiera przedsiębiorców? (zaznacz tylko jedną odpowiedź)

- tak

- nie

- trudno powiedzieć/ nie wiem

15. Czy Pana (i) zdaniem na terenie Miasta i Gminy Kunów łatwo uzyskać pracę? (prosimy zaznaczyć tylko jedną, właściwą odpowiedź)

- tak łatwo

- bardzo trudno, jest to mało realne

- trudno powiedzieć/ nie wiem

16. Czym Pana (i) zdaniem Miasto i Gmina Kunów wyróżnia się na tle Regionu, z czym jest kojarzona?

.....

- nie wiem

17. Wymień twórców ludowych/ artystów z terenu Miasta i Gminy Kunów?

.....

- nie znam żadnych twórców ludowych/ artystów

O ankietowanym:

Twój wiek? (zaznacz znakiem „X” właściwy przedział)

15-20 21-30 31-40 41-50 51-60 61 i więcej

Płeć

Kobieta Mężczyzna

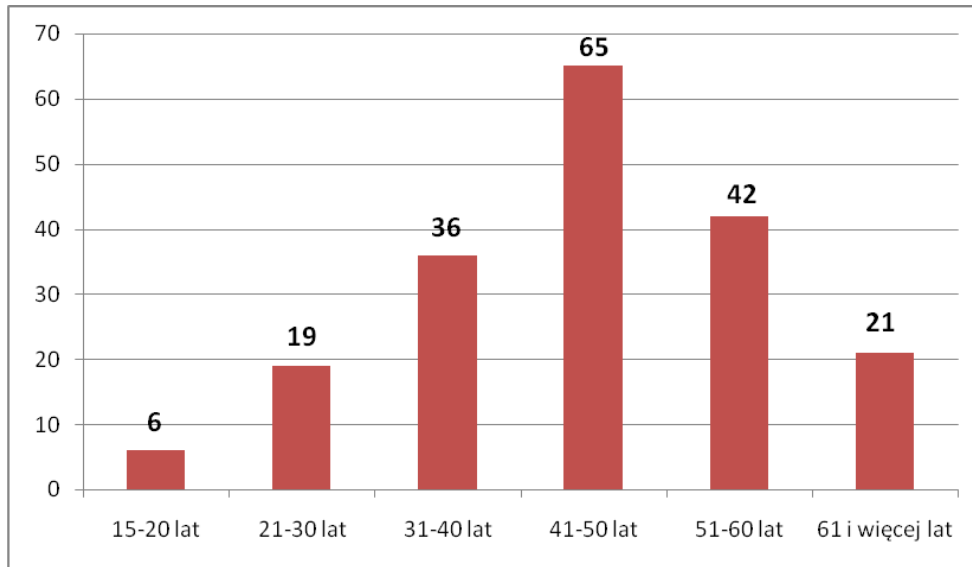
Praca/ status zawodowy

własna działalność uczeń/student pracownik umysłowy

niezdolny do pracy, rencista pracownik fizyczny emeryt bezrobotny

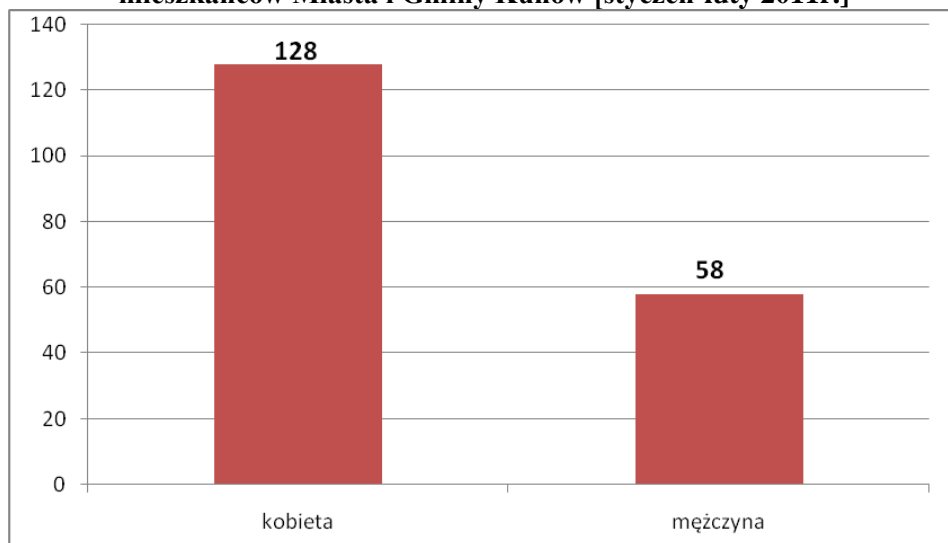
Załącznik 2 – Wiek, płeć i status zawodowy ankietowanych.

Wykres nr 15: Wiek ankietowanych



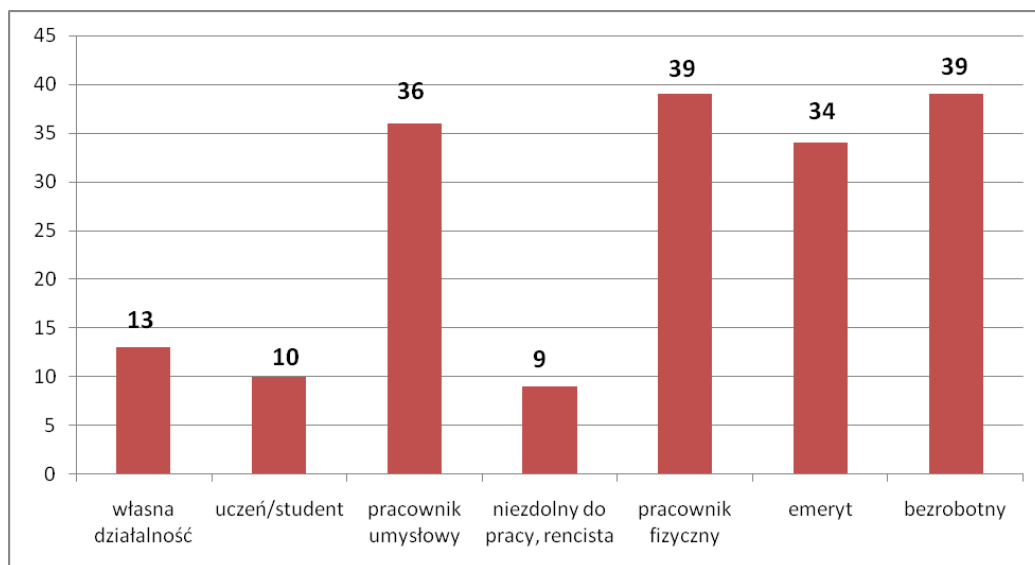
Opracowanie własne na podstawie badania ankietowego przeprowadzonego wśród mieszkańców Miasta i Gminy Kunów [styczeń-luty 2011r.]

Wykres nr 16: Płeć osób biorących udział w badaniach ankietowych przeprowadzonych wśród mieszkańców Miasta i Gminy Kunów [styczeń-luty 2011r.]



Opracowanie własne na podstawie badania ankietowego przeprowadzonego wśród mieszkańców Miasta i Gminy Kunów [styczeń-luty 2011r.]

Wykres nr 17: Praca/status zawodowy osób biorących udział w badaniu ankietowym przeprowadzonych wśród mieszkańców Miasta i Gminy Kunów [styczeń-luty 2011r.]



Opracowanie własne